

КАРТА-ПЛАН ТЕРРИТОРИИ**03:06:220123**

(номер кадастрового квартала (номера смежных кадастровых кварталов), являющегося (являющихся) территорией, на которой выполняются комплексные кадастровые работы)

Дата подготовки карты-плана территории 2 июня 2021 г.**Пояснительная записка****1. Сведения о заказчике***Муниципальное казенное учреждение «Комитет по архитектуре, имуществу и земельным отношениям» администрации муниципального образования ,
ОГРН: 1020300581905, ИНН: 0306010863*

(полное наименование органа местного самоуправления муниципального района или городского округа, органа исполнительной власти города федерального значения Москвы, Санкт-Петербурга или Севастополя, основной государственный регистрационный номер, идентификационный номер налогоплательщика)

(сведения об утверждении карты-плана территории)

2. Сведения о кадастровом инженереФамилия, имя, отчество (при наличии отчества): *Сунагатуллина Дания Радиковна*Страховой номер индивидуального лицевого счета: *163-210-550 19*Контактный телефон: *+7(351)711-14-04*Адрес электронной почты и почтовый адрес, по которым осуществляется связь с кадастровым инженером: *454080, Челябинская область, город Челябинск, Свердловский проспект, дом 84б, офис 7.1, geoid_kkr@mail.ru*Наименование саморегулируемой организации кадастровых инженеров (СРО), членом которой является кадастровый инженер: *Ассоциация Саморегулируемая организация "Межрегиональный союз кадастровых инженеров"*Номер регистрации в государственном реестре лиц, осуществляющих кадастровую деятельность: *39587*Сокращённое наименование юридического лица, если кадастровый инженер является работником юридического лица: *ООО "Геоид", 454080, Челябинская область, город Челябинск, Свердловский проспект, дом 84б, офис 7.1***3. Основания выполнения комплексных кадастровых работ***Муниципальный контракт от 22.04.2021 №16*

(наименование и реквизиты государственного или муниципального контракта на выполнение комплексных кадастровых работ)

КАРТА-ПЛАН ТЕРРИТОРИИ**03:06:220123**

(номер кадастрового квартала (номера смежных кадастровых кварталов), являющегося (являющихся) территорией, на которой выполняются комплексные кадастровые работы)

4. Перечень документов, использованных при подготовке карты-плана территории

№ п/п	Наименование документа	Реквизиты документа
1	2	3
1	Выписка координат из каталога геодезических пунктов в МСК-03	№111/7104 от 14.05.2021
2	Обобщенный отчет по инвентаризации земель пгт. Онохой Заиграевского района	№2176
3	Материалы по инвентаризации земель в кадастровом квартале	№03:06:220013 от 03.04.2001
4	Кадастровый план территории	№КУВИ-002/2021-46934225 от 27.04.2021 выдано: Филиал ФГБУ "Федеральная кадастровая палата Росреестра" по Республике Бурятия

5. Сведения о геодезической основе, использованной при подготовке карты-плана территории
Система координат *МСК-03*

№ п/п	Название пункта и тип знака геодезической сети	Класс геодезической сети	Координаты, м		Сведения о состоянии на 17 мая 2021 г.		
			X	Y	наружного знака пункта	центра знака	марки
1	2	3	4	5	6	7	8
1	Плоская, сигн	3	564117,04	4194490,73	не обнаружен	сохранился	сохранился
2	Старый Онохой, пир.-штатив	2	548217,86	4182507,04	не обнаружен	сохранился	сохранился
3	Тасархай, сигн.	3	544737,94	4172658,34	не обнаружен	сохранился	сохранился

6. Сведения о средствах измерений

№ п/п	Наименование прибора (инструмента, аппаратуры)	Сведения об утверждении типа измерений	Реквизиты свидетельства о поверке прибора (инструмента, аппаратуры)
1	2	3	4
1	Дальномер лазерный Leica Disto D210	Номер: 50417-12. Срок действия: до 28.01.2022 г	С-АБ/29-01-2021/33176155 от 29.01.2021 г.
2	Аппаратура геодезическая спутниковая STONEX S9 GNSS заводской номер: STNS92452028	Номер: № 50874-12. Срок действия: до 28.01.2022 г	№С-АБ/29-01-2021/33966615 от 29.01.2021 г

КАРТА-ПЛАН ТЕРРИТОРИИ**03:06:220123**

(номер кадастрового квартала (номера смежных кадастровых кварталов), являющегося (являющихся) территорией, на которой выполняются комплексные кадастровые работы)

1	2	3	4
3	Аппаратура геодезическая спутниковая STONEX S9 GNSS заводской номер: STNS93092005	Номер: № 50874-12. Срок действия: до 28.01.2022 г	№С-АБ/29-01-2021/33966617 от 29.01.2021 г

7. Пояснения к разделам карты-плана территории**Пояснительная записка**

На территории кадастрового квартала 03:06:220123 ООО «Геоид» в соответствии с муниципальным контрактом по выполнению комплексных кадастровых работ № 16 от 22 апреля 2021 г. выполнены комплексные кадастровые работы.

Общая площадь кадастрового квартала – 4,79 га.

Границы земельных участков установлены по их фактическому использованию. При выполнении комплексных кадастровых работ площади уточняемых/исправляемых земельных участков определялись в соответствии с требованиями законодательства: фактическая площадь земельного участка не должна быть меньше площади земельного участка, сведения о которой относительно этого земельного участка содержатся в Едином государственном реестре недвижимости, более чем на 10 % больше площади земельного участка, сведения о которой относительно этого земельного участка содержатся в Едином государственном реестре недвижимости, более чем на величину предельного минимального размера земельного участка, установленного в соответствии с федеральным законом для земель соответствующих целевого назначения и разрешенного использования; больше площади земельного участка, сведения о которой относительно этого земельного участка содержатся в Едином государственном реестре недвижимости, более чем на 10%, если предельный минимальный размер земельного участка не установлен.

Земельные участки относительно которых проведены кадастровые работы расположены в территориальной зоне Ж – жилая зона. В соответствии с Правилами землепользования и застройки муниципального образования городского поселения «Поселок Заиграево», утвержденными решением Совета депутатов МО ГП «Поселок Онохой» Заиграевского района республики Бурятия от 30.12.2019г. №162 «О внесении изменений в решение Совета депутатов муниципального образования городское поселение «Поселок Онохой» Заиграевского района республики Бурятия предельные размеры земельных участков составляют: - минимальный размер земельного участка соответствует 800 кв.м., максимальный – 2500 кв.м.

Земельные участки:

По сведениям Единого государственного реестра недвижимости, на территории кадастрового квартала расположено 34 земельных участков.

В ходе ККР было выполнено:

- уточнение местоположения 25 земельных участков, сведения о которых внесены в Единый государственный реестр недвижимости, но описание которых отсутствует.
- 6 земельных участков имеет уточненную площади и границу, работы относительно объекта в ККР не проводились;
- местоположение земельных участков с КН 03:06:220123:11, 03:06:220123:15, 03:06:220123:39 определить не удалось.

КАРТА-ПЛАН ТЕРРИТОРИИ

Сведения об уточняемых земельных участках

1. Сведения о характерных точках границы уточняемого земельного участка с кадастровым номером 03:06:220123:1
Зона № 4

Обозначение характерных точек границ	Существующие координаты, м		Уточненные координаты, м		Метод определения координат	Средняя квадратическая погрешность определения координат характерной точки (M _t), м	Формулы, примененные для расчета средней квадратической погрешности определения координат характерной точки (M _t), м
	X	Y	X	Y			
1	2	3	4	5	6	7	8
н35У	—	—	543488,19	4181266,25	Метод спутниковых геодезических измерений (определений)	0,10	Точность положения характерных точек границ земельного участка соответствует точности, определения координат характерных точек границ земельных участков установленных для соответствующей категории земель и вида разрешенного использования, M _t =0,1 м
н36У	—	—	543498,79	4181282,54	Метод спутниковых геодезических измерений (определений)	0,10	Точность положения характерных точек границ земельного участка соответствует точности, определения координат характерных точек границ земельных участков установленных для соответствующей категории земель и вида разрешенного использования, M _t =0,1 м
36	—	—	543477,42	4181298,09	—	0,10	—
35	—	—	543457,67	4181275,78	—	0,10	—
34	—	—	543457,00	4181276,36	—	0,10	—
33	—	—	543455,61	4181274,50	—	0,10	—
н37У	—	—	543446,52	4181260,46	Метод спутниковых геодезических измерений (определений)	0,10	Точность положения характерных точек границ земельного участка соответствует точности, определения координат характерных точек границ земельных участков установленных

КАРТА-ПЛАН ТЕРРИТОРИИ

Сведения об уточняемых земельных участках

							для соответствующей категории земель и вида разрешенного использования, Mt=0,1 м
н33У	—	—	543452,54	4181256,00	Метод спутниковых геодезических измерений (определений)	0,10	Точность положения характерных точек границ земельного участка соответствует точности, определения координат характерных точек границ земельных участков установленных для соответствующей категории земель и вида разрешенного использования, Mt=0,1 м
н32У	—	—	543454,84	4181254,43	Метод спутниковых геодезических измерений (определений)	0,10	Точность положения характерных точек границ земельного участка соответствует точности, определения координат характерных точек границ земельных участков установленных для соответствующей категории земель и вида разрешенного использования, Mt=0,1 м
н31У	—	—	543466,35	4181246,92	Метод спутниковых геодезических измерений (определений)	0,10	Точность положения характерных точек границ земельного участка соответствует точности, определения координат характерных точек границ земельных участков установленных для соответствующей категории земель и вида разрешенного использования, Mt=0,1 м
н30У	—	—	543470,44	4181245,10	Метод спутниковых геодезических измерений (определений)	0,10	Точность положения характерных точек границ земельного участка соответствует точности, определения координат характерных точек границ земельных участков установленных для соответствующей категории земель и вида разрешенного использования, Mt=0,1 м
н38У	—	—	543485,80	4181267,93	Метод спутниковых	0,10	Точность положения характерных

КАРТА-ПЛАН ТЕРРИТОРИИ

Сведения об уточняемых земельных участках

					геодезических измерений (определений)		точек границ земельного участка соответствует точности, определения координат характерных точек границ земельных участков установленных для соответствующей категории земель и вида разрешенного использования, Мi=0,1 м
н35У	—	—	543488,19	4181266,25	Метод спутниковых геодезических измерений (определений)	0,10	Точность положения характерных точек границ земельного участка соответствует точности, определения координат характерных точек границ земельных участков установленных для соответствующей категории земель и вида разрешенного использования, Мi=0,1 м
27	543446,57	4181259,14	—	—	—	0,10	—
20	543453,86	4181254,21	—	—	—	0,10	—
28	543472,50	4181244,35	—	—	—	0,10	—
29	543481,11	4181258,07	—	—	—	0,10	—
30	543499,82	4181283,20	—	—	—	0,10	—
31	543479,57	4181297,71	—	—	—	0,10	—
32	543457,84	4181273,24	—	—	—	0,10	—

2. Сведения о частях границ уточняемого земельного участка с кадастровым номером 03:06:220123:1

Обозначение части границ		Горизонтальное проложение (S), м	Описание прохождения части границ	Отметка о наличии земельного спора о местоположении границ земельного участка
от т.	до т.			
1	2	3	4	5
н35У	н36У	19,44	—	—
н36У	36	26,43	—	—
36	35	29,80	—	—
35	34	0,89	—	—
34	33	2,32	—	—
33	н37У	16,73	—	—
н37У	н33У	7,49	—	—
н33У	н32У	2,78	—	—

КАРТА-ПЛАН ТЕРРИТОРИИ

Сведения об уточняемых земельных участках

н32У	н31У	13,74	—	—
н31У	н30У	4,48	—	—
н30У	н38У	27,52	—	—
н38У	н35У	2,92	—	—

3. Общие сведения об уточняемом земельном участке с кадастровым номером 03:06:220123:1

№ п/п	Наименование характеристик земельного участка	Значение характеристики
1	2	3
1	Адрес земельного участка	—
	Местоположение земельного участка (при отсутствии присвоенного адреса)	Респ. Бурятия, р-н Заиграевский, пгт. Онохой, ул. Лесная, дом 22
	Дополнительные сведения о местоположении земельного участка	—
2	Площадь земельного участка ± величина погрешности определения площади ($P \pm \Delta P$), м ²	1350±12
3	Формула, примененная для расчета предельной допустимой погрешности определения площади земельного участка (ΔP), м ²	$\Delta P = 3,5 \cdot M_t \cdot \sqrt{P_{\text{док}}} = 3,5 \cdot 0,10 \cdot \sqrt{1230} = 12$
4	Площадь земельного участка согласно сведениям Единого государственного реестра недвижимости ($P_{\text{кад}}$), м ²	1230
5	Оценка расхождения P и $P_{\text{кад}}$ ($P - P_{\text{кад}}$), м ²	120
6	Предельный минимальный и максимальный размеры земельного участка ($P_{\text{мин}}$ и $P_{\text{макс}}$), м ²	$P_{\text{мин}}=800$, $P_{\text{макс}}=2500$
7	Кадастровый или иной номер (обозначение) здания, сооружения, объекта незавершенного строительства, расположенного на земельном участке	—
8	Иные сведения	Участок уточнен с учетом фактических границ, существующих на местности более 15 лет, а также ограниченных искусственными сооружениями (забором). При формировании границ земельного участка учитывались материалы инвентаризации земель в кадастровом квартале №03:06:110013 от 03.04.2001.

КАРТА-ПЛАН ТЕРРИТОРИИ

Сведения об уточняемых земельных участках

1. Сведения о характерных точках границы уточняемого земельного участка с кадастровым номером 03:06:220123:2
Зона № 4

Обозначение характерных точек границ	Существующие координаты, м		Уточненные координаты, м		Метод определения координат	Средняя квадратическая погрешность определения координат характерной точки (M _t), м	Формулы, примененные для расчета средней квадратической погрешности определения координат характерной точки (M _t), м
	X	Y	X	Y			
1	2	3	4	5	6	7	8
н44У	—	—	543526,18	4181324,44	Метод спутниковых геодезических измерений (определений)	0,10	Точность положения характерных точек границ земельного участка соответствует точности, определения координат характерных точек границ земельных участков установленных для соответствующей категории земель и вида разрешенного использования, M _t =0,1 м
н45У	—	—	543525,69	4181326,85	Метод спутниковых геодезических измерений (определений)	0,10	Точность положения характерных точек границ земельного участка соответствует точности, определения координат характерных точек границ земельных участков установленных для соответствующей категории земель и вида разрешенного использования, M _t =0,1 м
н46У	—	—	543531,47	4181335,62	Метод спутниковых геодезических измерений (определений)	0,10	Точность положения характерных точек границ земельного участка соответствует точности, определения координат характерных точек границ земельных участков установленных для соответствующей категории земель и вида разрешенного использования, M _t =0,1 м
н47У	—	—	543507,25	4181353,21	Метод спутниковых	0,10	Точность положения характерных

КАРТА-ПЛАН ТЕРРИТОРИИ

Сведения об уточняемых земельных участках

					геодезических измерений (определений)		точек границ земельного участка соответствует точности, определения координат характерных точек границ земельных участков установленных для соответствующей категории земель и вида разрешенного использования, Мt=0,1 м
н48У	—	—	543496,02	4181335,55	Метод спутниковых геодезических измерений (определений)	0,10	Точность положения характерных точек границ земельного участка соответствует точности, определения координат характерных точек границ земельных участков установленных для соответствующей категории земель и вида разрешенного использования, Мt=0,1 м
н49У	—	—	543498,23	4181333,63	Метод спутниковых геодезических измерений (определений)	0,10	Точность положения характерных точек границ земельного участка соответствует точности, определения координат характерных точек границ земельных участков установленных для соответствующей категории земель и вида разрешенного использования, Мt=0,1 м
н40У	—	—	543491,07	4181315,67	Метод спутниковых геодезических измерений (определений)	0,10	Точность положения характерных точек границ земельного участка соответствует точности, определения координат характерных точек границ земельных участков установленных для соответствующей категории земель и вида разрешенного использования, Мt=0,1 м
н50У	—	—	543511,99	4181303,00	Метод спутниковых геодезических измерений (определений)	0,10	Точность положения характерных точек границ земельного участка соответствует точности, определения координат характерных точек границ земельных участков установленных

КАРТА-ПЛАН ТЕРРИТОРИИ

Сведения об уточняемых земельных участках

							для соответствующей категории земель и вида разрешенного использования, Mt=0,1 м
н44У	—	—	543526,18	4181324,44	Метод спутниковых геодезических измерений (определений)	0,10	Точность положения характерных точек границ земельного участка соответствует точности, определения координат характерных точек границ земельных участков установленных для соответствующей категории земель и вида разрешенного использования, Mt=0,1 м
37	543512,53	4181303,74	—	—	—	0,10	—
38	543527,57	4181324,37	—	—	—	0,10	—
39	543528,07	4181328,41	—	—	—	0,10	—
40	543533,63	4181336,28	—	—	—	0,10	—
41	543505,18	4181355,67	—	—	—	0,10	—
42	543493,12	4181337,54	—	—	—	0,10	—
43	543499,81	4181332,94	—	—	—	0,10	—
44	543493,35	4181315,25	—	—	—	0,10	—

2. Сведения о частях границ уточняемого земельного участка с кадастровым номером 03:06:220123:2

Обозначение части границ		Горизонтальное проложение (S), м	Описание прохождения части границ	Отметка о наличии земельного спора о местоположении границ земельного участка
от т.	до т.			
1	2	3	4	5
н44У	н45У	2,46	—	—
н45У	н46У	10,50	—	—
н46У	н47У	29,93	—	—
н47У	н48У	20,93	—	—
н48У	н49У	2,93	—	—
н49У	н40У	19,33	—	—
н40У	н50У	24,46	—	—
н50У	н44У	25,71	—	—

КАРТА-ПЛАН ТЕРРИТОРИИ

Сведения об уточняемых земельных участках

3. Общие сведения об уточняемом земельном участке с кадастровым номером 03:06:220123:2

№ п/п	Наименование характеристик земельного участка	Значение характеристики
1	2	3
1	Адрес земельного участка	—
	Местоположение земельного участка (при отсутствии присвоенного адреса)	Респ. Бурятия, р-н Заиграевский, пгт. Онохой, ул. Лесная, дом 26
	Дополнительные сведения о местоположении земельного участка	—
2	Площадь земельного участка ± величина погрешности определения площади ($P \pm \Delta P$), м ²	1116±12
3	Формула, примененная для расчета предельной допустимой погрешности определения площади земельного участка (ΔP), м ²	$\Delta P = 3,5 \cdot M_t \cdot \sqrt{P_{\text{доп}}} = 3,5 \cdot 0,10 \cdot \sqrt{1086} = 12$
4	Площадь земельного участка согласно сведениям Единого государственного реестра недвижимости ($P_{\text{кад}}$), м ²	1086
5	Оценка расхождения P и $P_{\text{кад}}$ ($P - P_{\text{кад}}$), м ²	30
6	Предельный минимальный и максимальный размеры земельного участка ($P_{\text{мин}}$ и $P_{\text{макс}}$), м ²	$P_{\text{мин}}=800$, $P_{\text{макс}}=2500$
7	Кадастровый или иной номер (обозначение) здания, сооружения, объекта незавершенного строительства, расположенного на земельном участке	—
8	Иные сведения	Участок уточнен с учетом фактических границ, существующих на местности более 15 лет, а также ограниченных искусственными сооружениями (забором). При формировании границ земельного участка учитывались материалы инвентаризации земель в кадастровом квартале №03:06:110013 от 03.04.2001.

1. Сведения о характерных точках границы уточняемого земельного участка с кадастровым номером 03:06:220123:3

Зона № 4

Обозначение характерных точек границ	Существующие координаты, м		Уточненные координаты, м		Метод определения координат	Средняя квадратическая погрешность определения координат характерной точки (M_t), м	Формулы, примененные для расчета средней квадратической погрешности определения координат характерной точки (M_t), м
	X	Y	X	Y			
1	2	3	4	5	6	7	8
n1У	—	—	543304,97	4181013,07	Метод спутниковых	0,10	Точность положения характерных

КАРТА-ПЛАН ТЕРРИТОРИИ

Сведения об уточняемых земельных участках

					геодезических измерений (определений)		точек границ земельного участка соответствует точности, определения координат характерных точек границ земельных участков установленных для соответствующей категории земель и вида разрешенного использования, Мt=0,1 м
н2У	—	—	543313,99	4181025,64	Метод спутниковых геодезических измерений (определений)	0,10	Точность положения характерных точек границ земельного участка соответствует точности, определения координат характерных точек границ земельных участков установленных для соответствующей категории земель и вида разрешенного использования, Мt=0,1 м
н3У	—	—	543301,07	4181035,08	Метод спутниковых геодезических измерений (определений)	0,10	Точность положения характерных точек границ земельного участка соответствует точности, определения координат характерных точек границ земельных участков установленных для соответствующей категории земель и вида разрешенного использования, Мt=0,1 м
н4У	—	—	543266,09	4181062,68	Метод спутниковых геодезических измерений (определений)	0,10	Точность положения характерных точек границ земельного участка соответствует точности, определения координат характерных точек границ земельных участков установленных для соответствующей категории земель и вида разрешенного использования, Мt=0,1 м
н5У	—	—	543251,11	4181041,84	Метод спутниковых геодезических измерений (определений)	0,10	Точность положения характерных точек границ земельного участка соответствует точности, определения координат характерных точек границ земельных участков установленных

КАРТА-ПЛАН ТЕРРИТОРИИ

Сведения об уточняемых земельных участках

							для соответствующей категории земель и вида разрешенного использования, Mt=0,1 м
н6У	—	—	543268,16	4181029,54	Метод спутниковых геодезических измерений (определений)	0,10	Точность положения характерных точек границ земельного участка соответствует точности, определения координат характерных точек границ земельных участков установленных для соответствующей категории земель и вида разрешенного использования, Mt=0,1 м
н7У	—	—	543273,81	4181024,66	Метод спутниковых геодезических измерений (определений)	0,10	Точность положения характерных точек границ земельного участка соответствует точности, определения координат характерных точек границ земельных участков установленных для соответствующей категории земель и вида разрешенного использования, Mt=0,1 м
н8У	—	—	543299,12	4181006,48	Метод спутниковых геодезических измерений (определений)	0,10	Точность положения характерных точек границ земельного участка соответствует точности, определения координат характерных точек границ земельных участков установленных для соответствующей категории земель и вида разрешенного использования, Mt=0,1 м
н9У	—	—	543303,55	4181013,93	Метод спутниковых геодезических измерений (определений)	0,10	Точность положения характерных точек границ земельного участка соответствует точности, определения координат характерных точек границ земельных участков установленных для соответствующей категории земель и вида разрешенного использования, Mt=0,1 м
н1У	—	—	543304,97	4181013,07	Метод спутниковых	0,10	Точность положения характерных

КАРТА-ПЛАН ТЕРРИТОРИИ

Сведения об уточняемых земельных участках

					геодезических измерений (определений)		точек границ земельного участка соответствует точности, определения координат характерных точек границ земельных участков установленных для соответствующей категории земель и вида разрешенного использования, $M_t=0,1$ м
1	543298,93	4181005,41	—	—	—	0,10	—
2	543313,24	4181023,63	—	—	—	0,10	—
3	543265,24	4181061,57	—	—	—	0,10	—
4	543252,97	4181043,46	—	—	—	0,10	—
5	543269,92	4181030,12	—	—	—	0,10	—

2. Сведения о частях границ уточняемого земельного участка с кадастровым номером 03:06:220123:3

Обозначение части границ		Горизонтальное проложение (S), м	Описание прохождения части границ	Отметка о наличии земельного спора о местоположении границ земельного участка
от т.	до т.			
1	2	3	4	5
н1У	н2У	15,47	—	—
н2У	н3У	16,00	—	—
н3У	н4У	44,56	—	—
н4У	н5У	25,67	—	—
н5У	н6У	21,02	—	—
н6У	н7У	7,47	—	—
н7У	н8У	31,16	—	—
н8У	н9У	8,67	—	—
н9У	н1У	1,66	—	—

3. Общие сведения об уточняемом земельном участке с кадастровым номером 03:06:220123:3

№ п/п	Наименование характеристик земельного участка	Значение характеристики
1	2	3
1	Адрес земельного участка	—
	Местоположение земельного участка (при отсутствии присвоенного адреса)	Респ. Бурятия, р-н Заиграевский, пгт. Онохой, ул. Лесная, дом 2
	Дополнительные сведения о местоположении земельного участка	—
2	Площадь земельного участка ± величина погрешности определения	1490±13

КАРТА-ПЛАН ТЕРРИТОРИИ

Сведения об уточняемых земельных участках

1	2	3
	площади ($P \pm \Delta P$), м ²	
3	Формула, примененная для расчета предельной допустимой погрешности определения площади земельного участка (ΔP), м ²	$\Delta P = 3,5 \cdot M_t \cdot \sqrt{P_{\text{ДОК}}} = 3,5 \cdot 0,10 \cdot \sqrt{1363} = 13$
4	Площадь земельного участка согласно сведениям Единого государственного реестра недвижимости ($R_{\text{кад}}$), м ²	1363
5	Оценка расхождения P и $R_{\text{кад}}$ ($P - R_{\text{кад}}$), м ²	127
6	Предельный минимальный и максимальный размеры земельного участка ($R_{\text{мин}}$ и $R_{\text{макс}}$), м ²	$R_{\text{мин}}=800$, $R_{\text{макс}}=2500$
7	Кадастровый или иной номер (обозначение) здания, сооружения, объекта незавершенного строительства, расположенного на земельном участке	—
8	Иные сведения	Участок уточнен с учетом фактических границ, существующих на местности более 15 лет, а также ограниченных искусственными сооружениями (забором). При формировании границ земельного участка учитывались материалы инвентаризации земель в кадастровом квартале №03:06:110013 от 03.04.2001.

**1. Сведения о характерных точках границы уточняемого земельного участка с кадастровым номером 03:06:220123:4
Зона № 4**

Обозначение характерных точек границ	Существующие координаты, м		Уточненные координаты, м		Метод определения координат	Средняя квадратическая погрешность определения координат характерной точки (M_t), м	Формулы, примененные для расчета средней квадратической погрешности определения координат характерной точки (M_t), м
	X	Y	X	Y			
1	2	3	4	5	6	7	8
н57У	—	—	543276,19	4180984,54	Метод спутниковых геодезических измерений (определений)	0,10	Точность положения характерных точек границ земельного участка соответствует точности, определения координат характерных точек границ земельных участков установленных для соответствующей категории земель и вида разрешенного использования, $M_t=0,1$ м
н63У	—	—	543285,85	4180997,97	Метод спутниковых	0,10	Точность положения характерных

КАРТА-ПЛАН ТЕРРИТОРИИ

Сведения об уточняемых земельных участках

					геодезических измерений (определений)		точек границ земельного участка соответствует точности, определения координат характерных точек границ земельных участков установленных для соответствующей категории земель и вида разрешенного использования, Мt=0,1 м
н64У	—	—	543259,39	4181017,45	Метод спутниковых геодезических измерений (определений)	0,10	Точность положения характерных точек границ земельного участка соответствует точности, определения координат характерных точек границ земельных участков установленных для соответствующей категории земель и вида разрешенного использования, Мt=0,1 м
н65У	—	—	543243,84	4181026,95	Метод спутниковых геодезических измерений (определений)	0,10	Точность положения характерных точек границ земельного участка соответствует точности, определения координат характерных точек границ земельных участков установленных для соответствующей категории земель и вида разрешенного использования, Мt=0,1 м
н66У	—	—	543244,70	4181028,31	Метод спутниковых геодезических измерений (определений)	0,10	Точность положения характерных точек границ земельного участка соответствует точности, определения координат характерных точек границ земельных участков установленных для соответствующей категории земель и вида разрешенного использования, Мt=0,1 м
н67У	—	—	543234,91	4181034,47	Метод спутниковых геодезических измерений (определений)	0,10	Точность положения характерных точек границ земельного участка соответствует точности, определения координат характерных точек границ земельных участков установленных

КАРТА-ПЛАН ТЕРРИТОРИИ

Сведения об уточняемых земельных участках

							для соответствующей категории земель и вида разрешенного использования, Mt=0,1 м
н68У	—	—	543229,76	4181026,28	Метод спутниковых геодезических измерений (определений)	0,10	Точность положения характерных точек границ земельного участка соответствует точности, определения координат характерных точек границ земельных участков установленных для соответствующей категории земель и вида разрешенного использования, Mt=0,1 м
н69У	—	—	543227,88	4181027,46	Метод спутниковых геодезических измерений (определений)	0,10	Точность положения характерных точек границ земельного участка соответствует точности, определения координат характерных точек границ земельных участков установленных для соответствующей категории земель и вида разрешенного использования, Mt=0,1 м
н59У	—	—	543221,06	4181016,25	Метод спутниковых геодезических измерений (определений)	0,10	Точность положения характерных точек границ земельного участка соответствует точности, определения координат характерных точек границ земельных участков установленных для соответствующей категории земель и вида разрешенного использования, Mt=0,1 м
н58У	—	—	543244,61	4181003,14	Метод спутниковых геодезических измерений (определений)	0,10	Точность положения характерных точек границ земельного участка соответствует точности, определения координат характерных точек границ земельных участков установленных для соответствующей категории земель и вида разрешенного использования, Mt=0,1 м
н57У	—	—	543276,19	4180984,54	Метод спутниковых	0,10	Точность положения характерных

КАРТА-ПЛАН ТЕРРИТОРИИ

Сведения об уточняемых земельных участках

					геодезических измерений (определений)		точек границ земельного участка соответствует точности, определения координат характерных точек границ земельных участков установленных для соответствующей категории земель и вида разрешенного использования, М±=0,1 м
51	543219,40	4181016,20	—	—	—	0,10	—
52	543235,08	4181008,21	—	—	—	0,10	—
53	543279,04	4180983,39	—	—	—	0,10	—
54	543289,71	4180995,68	—	—	—	0,10	—
55	543258,01	4181017,47	—	—	—	0,10	—
56	543233,45	4181033,41	—	—	—	0,10	—
57	543224,32	4181019,11	—	—	—	0,10	—
58	543221,64	4181020,36	—	—	—	0,10	—

2. Сведения о частях границ уточняемого земельного участка с кадастровым номером 03:06:220123:4

Обозначение части границ		Горизонтальное проложение (S), м	Описание прохождения части границ	Отметка о наличии земельного спора о местоположении границ земельного участка
от т.	до т.			
1	2	3	4	5
н57У	н63У	16,54	—	—
н63У	н64У	32,86	—	—
н64У	н65У	18,22	—	—
н65У	н66У	1,61	—	—
н66У	н67У	11,57	—	—
н67У	н68У	9,67	—	—
н68У	н69У	2,22	—	—
н69У	н59У	13,12	—	—
н59У	н58У	26,95	—	—
н58У	н57У	36,65	—	—

3. Общие сведения об уточняемом земельном участке с кадастровым номером 03:06:220123:4

№ п/п	Наименование характеристик земельного участка	Значение характеристики
1	2	3
1	Адрес земельного участка	—

КАРТА-ПЛАН ТЕРРИТОРИИ

Сведения об уточняемых земельных участках

1	2	3
	Местоположение земельного участка (при отсутствии присвоенного адреса)	Респ. Бурятия, р-н Заиграевский, пгт. Онохой, ул. Октябрьская, дом 7
	Дополнительные сведения о местоположении земельного участка	—
2	Площадь земельного участка ± величина погрешности определения площади ($P \pm \Delta P$), м ²	1239±12
3	Формула, примененная для расчета предельной допустимой погрешности определения площади земельного участка (ΔP), м ²	$\Delta P = 3,5 \cdot M_t \cdot \sqrt{P_{\text{док}}} = 3,5 \cdot 0,10 \cdot \sqrt{1133} = 12$
4	Площадь земельного участка согласно сведениям Единого государственного реестра недвижимости ($P_{\text{кад}}$), м ²	1133
5	Оценка расхождения P и $P_{\text{кад}}$ ($P - P_{\text{кад}}$), м ²	106
6	Предельный минимальный и максимальный размеры земельного участка ($P_{\text{мин}}$ и $P_{\text{макс}}$), м ²	$P_{\text{мин}}=800$, $P_{\text{макс}}=2500$
7	Кадастровый или иной номер (обозначение) здания, сооружения, объекта незавершенного строительства, расположенного на земельном участке	—
8	Иные сведения	Участок уточнен с учетом фактических границ, существующих на местности более 15 лет, а также ограниченных искусственными сооружениями (забором). При формировании границ земельного участка учитывались материалы инвентаризации земель в кадастровом квартале №03:06:110013 от 03.04.2001.

1. Сведения о характерных точках границы уточняемого земельного участка с кадастровым номером 03:06:220123:5

Зона № 4

Обозначение характерных точек границ	Существующие координаты, м		Уточненные координаты, м		Метод определения координат	Средняя квадратическая погрешность определения координат характерной точки (M_t), м	Формулы, примененные для расчета средней квадратической погрешности определения координат характерной точки (M_t), м
	X	Y	X	Y			
1	2	3	4	5	6	7	8
н16У	—	—	543346,45	4181068,26	Метод спутниковых геодезических измерений (определений)	0,10	Точность положения характерных точек границ земельного участка соответствует точности, определения координат характерных точек границ

КАРТА-ПЛАН ТЕРРИТОРИИ

Сведения об уточняемых земельных участках

							земельных участков установленных для соответствующей категории земель и вида разрешенного использования, Mt=0,1 м
15	—	—	543359,54	4181086,92	—	0,10	—
16	—	—	543335,07	4181105,23	—	0,10	—
17	—	—	543332,41	4181101,27	—	0,10	—
н19У	—	—	543324,83	4181088,67	Метод спутниковых геодезических измерений (определений)	0,10	Точность положения характерных точек границ земельного участка соответствует точности, определения координат характерных точек границ земельных участков установленных для соответствующей категории земель и вида разрешенного использования, Mt=0,1 м
н18У	—	—	543323,65	4181086,51	Метод спутниковых геодезических измерений (определений)	0,10	Точность положения характерных точек границ земельного участка соответствует точности, определения координат характерных точек границ земельных участков установленных для соответствующей категории земель и вида разрешенного использования, Mt=0,1 м
н17У	—	—	543327,32	4181081,70	Метод спутниковых геодезических измерений (определений)	0,10	Точность положения характерных точек границ земельного участка соответствует точности, определения координат характерных точек границ земельных участков установленных для соответствующей категории земель и вида разрешенного использования, Mt=0,1 м
н16У	—	—	543346,45	4181068,26	Метод спутниковых геодезических измерений (определений)	0,10	Точность положения характерных точек границ земельного участка соответствует точности, определения координат характерных точек границ

КАРТА-ПЛАН ТЕРРИТОРИИ

Сведения об уточняемых земельных участках

							земельных участков установленных для соответствующей категории земель и вида разрешенного использования, $M_t=0,1$ м
12	543442,54	4181200,20	—	—	—	0,10	—
11	543456,42	4181221,62	—	—	—	0,10	—
14	543429,91	4181237,88	—	—	—	0,10	—
13	543417,28	4181218,08	—	—	—	0,10	—

2. Сведения о частях границ уточняемого земельного участка с кадастровым номером 03:06:220123:5

Обозначение части границ		Горизонтальное проложение (S), м	Описание прохождения части границ	Отметка о наличии земельного спора о местоположении границ земельного участка
от т.	до т.			
1	2	3	4	5
н16У	15	22,79	—	—
15	16	30,56	—	—
16	17	4,77	—	—
17	н19У	14,70	—	—
н19У	н18У	2,46	—	—
н18У	н17У	6,05	—	—
н17У	н16У	23,38	—	—

3. Общие сведения об уточняемом земельном участке с кадастровым номером 03:06:220123:5

№ п/п	Наименование характеристик земельного участка	Значение характеристики
1	2	3
1	Адрес земельного участка	—
	Местоположение земельного участка (при отсутствии присвоенного адреса)	Респ. Бурятия, р-н Заиграевский, пгт. Онохой, ул. Лесная, дом 8
	Дополнительные сведения о местоположении земельного участка	—
2	Площадь земельного участка \pm величина погрешности определения площади ($P \pm \Delta P$), m^2	690 ± 9
3	Формула, примененная для расчета предельной допустимой погрешности определения площади земельного участка (ΔP), m^2	$\Delta P = 3,5 \cdot M_t \cdot \sqrt{P_{\text{док}}} = 3,5 \cdot 0,10 \cdot \sqrt{644} = 9$
4	Площадь земельного участка согласно сведениям Единого государственного реестра недвижимости ($P_{\text{кад}}$), m^2	644
5	Оценка расхождения P и $P_{\text{кад}}$ ($P - P_{\text{кад}}$), m^2	46

КАРТА-ПЛАН ТЕРРИТОРИИ

Сведения об уточняемых земельных участках

1	2	3
6	Предельный минимальный и максимальный размеры земельного участка (Р _{мин} и Р _{макс}), м ²	Р _{мин} =800, Р _{макс} =2500
7	Кадастровый или иной номер (обозначение) здания, сооружения, объекта незавершенного строительства, расположенного на земельном участке	—
8	Иные сведения	Участок уточнен с учетом фактических границ, существующих на местности более 15 лет, а также ограниченных искусственными сооружениями (забором). При формировании границ земельного участка учитывались материалы инвентаризации земель в кадастровом квартале №03:06:110013 от 03.04.2001.

**1. Сведения о характерных точках границы уточняемого земельного участка с кадастровым номером 03:06:220123:6
Зона № 4**

Обозначение характерных точек границ	Существующие координаты, м		Уточненные координаты, м		Метод определения координат	Средняя квадратическая погрешность определения координат характерной точки (M _t), м	Формулы, примененные для расчета средней квадратической погрешности определения координат характерной точки (M _t), м
	X	Y	X	Y			
1	2	3	4	5	6	7	8
н51У	—	—	543237,13	4180932,90	Метод спутниковых геодезических измерений (определений)	0,10	Точность положения характерных точек границ земельного участка соответствует точности, определения координат характерных точек границ земельных участков установленных для соответствующей категории земель и вида разрешенного использования, M _t =0,1 м
48	—	—	543244,03	4180945,55	—	0,10	—
47	—	—	543218,89	4180960,11	—	0,10	—
46	—	—	543218,17	4180958,52	—	0,10	—
45	—	—	543195,28	4180967,75	—	0,10	—
н52У	—	—	543182,84	4180945,44	Метод спутниковых геодезических измерений	0,10	Точность положения характерных точек границ земельного участка соответствует точности, определения

КАРТА-ПЛАН ТЕРРИТОРИИ

Сведения об уточняемых земельных участках

					(определений)		координат характерных точек границ земельных участков установленных для соответствующей категории земель и вида разрешенного использования, Мт=0,1 м
н53У	—	—	543193,51	4180940,69	Метод спутниковых геодезических измерений (определений)	0,10	Точность положения характерных точек границ земельного участка соответствует точности, определения координат характерных точек границ земельных участков установленных для соответствующей категории земель и вида разрешенного использования, Мт=0,1 м
н54У	—	—	543203,85	4180939,18	Метод спутниковых геодезических измерений (определений)	0,10	Точность положения характерных точек границ земельного участка соответствует точности, определения координат характерных точек границ земельных участков установленных для соответствующей категории земель и вида разрешенного использования, Мт=0,1 м
н55У	—	—	543217,47	4180935,49	Метод спутниковых геодезических измерений (определений)	0,10	Точность положения характерных точек границ земельного участка соответствует точности, определения координат характерных точек границ земельных участков установленных для соответствующей категории земель и вида разрешенного использования, Мт=0,1 м
н51У	—	—	543237,13	4180932,90	Метод спутниковых геодезических измерений (определений)	0,10	Точность положения характерных точек границ земельного участка соответствует точности, определения координат характерных точек границ земельных участков установленных для соответствующей категории земель и вида разрешенного

КАРТА-ПЛАН ТЕРРИТОРИИ

Сведения об уточняемых земельных участках

использования, $M_t=0,1$ м

2. Сведения о частях границ уточняемого земельного участка с кадастровым номером 03:06:220123:6

Обозначение части границ		Горизонтальное проложение (S), м	Описание прохождения части границ	Отметка о наличии земельного спора о местоположении границ земельного участка
от т.	до т.			
1	2	3	4	5
н51У	48	14,41	—	—
48	47	29,05	—	—
47	46	1,75	—	—
46	45	24,68	—	—
45	н52У	25,54	—	—
н52У	н53У	11,68	—	—
н53У	н54У	10,45	—	—
н54У	н55У	14,11	—	—
н55У	н51У	19,83	—	—

3. Общие сведения об уточняемом земельном участке с кадастровым номером 03:06:220123:6

№ п/п	Наименование характеристик земельного участка	Значение характеристики
1	2	3
1	Адрес земельного участка	—
	Местоположение земельного участка (при отсутствии присвоенного адреса)	Респ. Бурятия, р-н Заиграевский, пгт. Онохой, ул. Октябрьская, дом 1
	Дополнительные сведения о местоположении земельного участка	—
2	Площадь земельного участка \pm величина погрешности определения площади ($P \pm \Delta P$), m^2	1196 \pm 12
3	Формула, примененная для расчета предельной допустимой погрешности определения площади земельного участка (ΔP), m^2	$\Delta P = 3,5 \cdot M_t \cdot \sqrt{P_{\text{док}}} = 3,5 \cdot 0,10 \cdot \sqrt{1196} = 12$
4	Площадь земельного участка согласно сведениям Единого государственного реестра недвижимости ($P_{\text{кад}}$), m^2	1196
5	Оценка расхождения P и $P_{\text{кад}}$ ($P - P_{\text{кад}}$), m^2	0
6	Предельный минимальный и максимальный размеры земельного участка ($P_{\text{мин}}$ и $P_{\text{макс}}$), m^2	$P_{\text{мин}}=800$, $P_{\text{макс}}=2500$
7	Кадастровый или иной номер (обозначение) здания, сооружения, объекта незавершенного строительства, расположенного на земельном участке	—
8	Иные сведения	Участок уточнен с учетом фактических границ, существующих на

КАРТА-ПЛАН ТЕРРИТОРИИ

Сведения об уточняемых земельных участках

1	2	3
		местности более 15 лет, а также ограниченных искусственными сооружениями (забором). При формировании границ земельного участка учитывались материалы инвентаризации земель в кадастровом квартале №03:06:110013 от 03.04.2001.

**1. Сведения о характерных точках границы уточняемого земельного участка с кадастровым номером 03:06:220123:8
Зона № 4**

Обозначение характерных точек границ	Существующие координаты, м		Уточненные координаты, м		Метод определения координат	Средняя квадратическая погрешность определения координат характерной точки (M _t), м	Формулы, примененные для расчета средней квадратической погрешности определения координат характерной точки (M _t), м
	X	Y	X	Y			
1	2	3	4	5	6	7	8
н56У	—	—	543261,81	4180965,55	Метод спутниковых геодезических измерений (определений)	0,10	Точность положения характерных точек границ земельного участка соответствует точности, определения координат характерных точек границ земельных участков установленных для соответствующей категории земель и вида разрешенного использования, M _t =0,1 м
н57У	—	—	543276,19	4180984,54	Метод спутниковых геодезических измерений (определений)	0,10	Точность положения характерных точек границ земельного участка соответствует точности, определения координат характерных точек границ земельных участков установленных для соответствующей категории земель и вида разрешенного использования, M _t =0,1 м
н58У	—	—	543244,61	4181003,14	Метод спутниковых геодезических измерений (определений)	0,10	Точность положения характерных точек границ земельного участка соответствует точности, определения координат характерных точек границ

КАРТА-ПЛАН ТЕРРИТОРИИ

Сведения об уточняемых земельных участках

							земельных участков установленных для соответствующей категории земель и вида разрешенного использования, Мт=0,1 м
н59У	—	—	543221,06	4181016,25	Метод спутниковых геодезических измерений (определений)	0,10	Точность положения характерных точек границ земельного участка соответствует точности, определения координат характерных точек границ земельных участков установленных для соответствующей категории земель и вида разрешенного использования, Мт=0,1 м
н60У	—	—	543213,97	4181004,56	Метод спутниковых геодезических измерений (определений)	0,10	Точность положения характерных точек границ земельного участка соответствует точности, определения координат характерных точек границ земельных участков установленных для соответствующей категории земель и вида разрешенного использования, Мт=0,1 м
н61У	—	—	543214,94	4181004,04	Метод спутниковых геодезических измерений (определений)	0,10	Точность положения характерных точек границ земельного участка соответствует точности, определения координат характерных точек границ земельных участков установленных для соответствующей категории земель и вида разрешенного использования, Мт=0,1 м
н62У	—	—	543208,82	4180994,68	Метод спутниковых геодезических измерений (определений)	0,10	Точность положения характерных точек границ земельного участка соответствует точности, определения координат характерных точек границ земельных участков установленных для соответствующей категории земель и вида разрешенного использования, Мт=0,1 м

КАРТА-ПЛАН ТЕРРИТОРИИ

Сведения об уточняемых земельных участках

50	—	—	543209,90	4180994,09	—	0,10	—
49	—	—	543258,62	4180967,57	—	0,10	—
н56У	—	—	543261,81	4180965,55	Метод спутниковых геодезических измерений (определений)	0,10	Точность положения характерных точек границ земельного участка соответствует точности, определения координат характерных точек границ земельных участков установленных для соответствующей категории земель и вида разрешенного использования, $M_t=0,1$ м

2. Сведения о частях границ уточняемого земельного участка с кадастровым номером 03:06:220123:8

Обозначение части границ		Горизонтальное проложение (S), м	Описание прохождения части границ	Отметка о наличии земельного спора о местоположении границ земельного участка
от т.	до т.			
1	2	3	4	5
н56У	н57У	23,82	—	—
н57У	н58У	36,65	—	—
н58У	н59У	26,95	—	—
н59У	н60У	13,67	—	—
н60У	н61У	1,10	—	—
н61У	н62У	11,18	—	—
н62У	50	1,23	—	—
50	49	55,47	—	—
49	н56У	3,78	—	—

3. Общие сведения об уточняемом земельном участке с кадастровым номером 03:06:220123:8

№ п/п	Наименование характеристик земельного участка	Значение характеристики
1	2	3
1	Адрес земельного участка	—
	Местоположение земельного участка (при отсутствии присвоенного адреса)	Респ. Бурятия, р-н Заиграевский, пгт. Онохой, ул. Октябрьская, дом 5
	Дополнительные сведения о местоположении земельного участка	—
2	Площадь земельного участка \pm величина погрешности определения площади ($P \pm \Delta P$), м ²	1505 \pm 14
3	Формула, примененная для расчета предельной допустимой погрешности определения площади земельного участка (ΔP), м ²	$\Delta P = 3,5 \cdot M_t \cdot \sqrt{P_{\text{ДОК}}} = 3,5 \cdot 0,10 \cdot \sqrt{1505} = 14$

КАРТА-ПЛАН ТЕРРИТОРИИ

Сведения об уточняемых земельных участках

1	2	3
4	Площадь земельного участка согласно сведениям Единого государственного реестра недвижимости (Ркад), м ²	1505
5	Оценка расхождения Р и Ркад (Р – Ркад), м ²	0
6	Предельный минимальный и максимальный размеры земельного участка (Рмин и Рмакс), м ²	Рмин=800, Рмакс=2500
7	Кадастровый или иной номер (обозначение) здания, сооружения, объекта незавершенного строительства, расположенного на земельном участке	—
8	Иные сведения	Участок уточнен с учетом фактических границ, существующих на местности более 15 лет, а также ограниченных искусственными сооружениями (забором). При формировании границ земельного участка учитывались материалы инвентаризации земель в кадастровом квартале №03:06:110013 от 03.04.2001.

1. Сведения о характерных точках границы уточняемого земельного участка с кадастровым номером 03:06:220123:10
Зона № 4

Обозначение характерных точек границ	Существующие координаты, м		Уточненные координаты, м		Метод определения координат	Средняя квадратическая погрешность определения координат характерной точки (M _t), м	Формулы, примененные для расчета средней квадратической погрешности определения координат характерной точки (M _t), м
	X	Y	X	Y			
1	2	3	4	5	6	7	8
н70У	—	—	543289,75	4180994,91	Метод спутниковых геодезических измерений (определений)	0,10	Точность положения характерных точек границ земельного участка соответствует точности, определения координат характерных точек границ земельных участков установленных для соответствующей категории земель и вида разрешенного использования, M _t =0,1 м
н8У	—	—	543299,12	4181006,48	Метод спутниковых геодезических измерений (определений)	0,10	Точность положения характерных точек границ земельного участка соответствует точности, определения координат характерных точек границ

КАРТА-ПЛАН ТЕРРИТОРИИ

Сведения об уточняемых земельных участках

							земельных участков установленных для соответствующей категории земель и вида разрешенного использования, Мт=0,1 м
н7У	—	—	543273,81	4181024,66	Метод спутниковых геодезических измерений (определений)	0,10	Точность положения характерных точек границ земельного участка соответствует точности, определения координат характерных точек границ земельных участков установленных для соответствующей категории земель и вида разрешенного использования, Мт=0,1 м
н6У	—	—	543268,16	4181029,54	Метод спутниковых геодезических измерений (определений)	0,10	Точность положения характерных точек границ земельного участка соответствует точности, определения координат характерных точек границ земельных участков установленных для соответствующей категории земель и вида разрешенного использования, Мт=0,1 м
н5У	—	—	543251,11	4181041,84	Метод спутниковых геодезических измерений (определений)	0,10	Точность положения характерных точек границ земельного участка соответствует точности, определения координат характерных точек границ земельных участков установленных для соответствующей категории земель и вида разрешенного использования, Мт=0,1 м
н71У	—	—	543253,19	4181044,72	Метод спутниковых геодезических измерений (определений)	0,10	Точность положения характерных точек границ земельного участка соответствует точности, определения координат характерных точек границ земельных участков установленных для соответствующей категории земель и вида разрешенного использования, Мт=0,1 м

КАРТА-ПЛАН ТЕРРИТОРИИ

Сведения об уточняемых земельных участках

н72У	—	—	543241,46	4181052,33	Метод спутниковых геодезических измерений (определений)	0,10	Точность положения характерных точек границ земельного участка соответствует точности, определения координат характерных точек границ земельных участков установленных для соответствующей категории земель и вида разрешенного использования, Мt=0,1 м
н73У	—	—	543238,11	4181046,27	Метод спутниковых геодезических измерений (определений)	0,10	Точность положения характерных точек границ земельного участка соответствует точности, определения координат характерных точек границ земельных участков установленных для соответствующей категории земель и вида разрешенного использования, Мt=0,1 м
н74У	—	—	543240,70	4181044,93	Метод спутниковых геодезических измерений (определений)	0,10	Точность положения характерных точек границ земельного участка соответствует точности, определения координат характерных точек границ земельных участков установленных для соответствующей категории земель и вида разрешенного использования, Мt=0,1 м
н67У	—	—	543234,91	4181034,47	Метод спутниковых геодезических измерений (определений)	0,10	Точность положения характерных точек границ земельного участка соответствует точности, определения координат характерных точек границ земельных участков установленных для соответствующей категории земель и вида разрешенного использования, Мt=0,1 м
н66У	—	—	543244,70	4181028,31	Метод спутниковых геодезических измерений (определений)	0,10	Точность положения характерных точек границ земельного участка соответствует точности, определения координат характерных точек границ

КАРТА-ПЛАН ТЕРРИТОРИИ

Сведения об уточняемых земельных участках

							земельных участков установленных для соответствующей категории земель и вида разрешенного использования, Мт=0,1 м
н65У	—	—	543243,84	4181026,95	Метод спутниковых геодезических измерений (определений)	0,10	Точность положения характерных точек границ земельного участка соответствует точности, определения координат характерных точек границ земельных участков установленных для соответствующей категории земель и вида разрешенного использования, Мт=0,1 м
н64У	—	—	543259,39	4181017,45	Метод спутниковых геодезических измерений (определений)	0,10	Точность положения характерных точек границ земельного участка соответствует точности, определения координат характерных точек границ земельных участков установленных для соответствующей категории земель и вида разрешенного использования, Мт=0,1 м
н63У	—	—	543285,85	4180997,97	Метод спутниковых геодезических измерений (определений)	0,10	Точность положения характерных точек границ земельного участка соответствует точности, определения координат характерных точек границ земельных участков установленных для соответствующей категории земель и вида разрешенного использования, Мт=0,1 м
н70У	—	—	543289,75	4180994,91	Метод спутниковых геодезических измерений (определений)	0,10	Точность положения характерных точек границ земельного участка соответствует точности, определения координат характерных точек границ земельных участков установленных для соответствующей категории земель и вида разрешенного использования, Мт=0,1 м

КАРТА-ПЛАН ТЕРРИТОРИИ

Сведения об уточняемых земельных участках

59	543299,11	4181005,55	—	—	—	0,10	—
60	543252,70	4181043,60	—	—	—	0,10	—
61	543242,89	4181050,26	—	—	—	0,10	—
62	543233,30	4181034,15	—	—	—	0,10	—
63	543289,64	4180995,49	—	—	—	0,10	—

2. Сведения о частях границ уточняемого земельного участка с кадастровым номером 03:06:220123:10

Обозначение части границ		Горизонтальное проложение (S), м	Описание прохождения части границ	Отметка о наличии земельного спора о местоположении границ земельного участка
от т.	до т.			
1	2	3	4	5
н70У	н8У	14,89	—	—
н8У	н7У	31,16	—	—
н7У	н6У	7,47	—	—
н6У	н5У	21,02	—	—
н5У	н71У	3,55	—	—
н71У	н72У	13,98	—	—
н72У	н73У	6,92	—	—
н73У	н74У	2,92	—	—
н74У	н67У	11,96	—	—
н67У	н66У	11,57	—	—
н66У	н65У	1,61	—	—
н65У	н64У	18,22	—	—
н64У	н63У	32,86	—	—
н63У	н70У	4,96	—	—

3. Общие сведения об уточняемом земельном участке с кадастровым номером 03:06:220123:10

№ п/п	Наименование характеристик земельного участка	Значение характеристики
1	2	3
1	Адрес земельного участка	—
	Местоположение земельного участка (при отсутствии присвоенного адреса)	Респ. Бурятия, р-н Заиграевский, пгт. Онохой, ул. Октябрьская, дом 9
	Дополнительные сведения о местоположении земельного участка	—
2	Площадь земельного участка ± величина погрешности определения площади ($P \pm \Delta P$), м ²	1087±12
3	Формула, примененная для расчета предельной допустимой погрешности	$\Delta P = 3,5 \cdot M_t \cdot \sqrt{P_{\text{ДОК}}} = 3,5 \cdot 0,10 \cdot \sqrt{1202} = 12$

КАРТА-ПЛАН ТЕРРИТОРИИ

Сведения об уточняемых земельных участках

1	2	3
	определения площади земельного участка (ΔP), м ²	
4	Площадь земельного участка согласно сведениям Единого государственного реестра недвижимости ($P_{\text{кад}}$), м ²	1202
5	Оценка расхождения P и $P_{\text{кад}}$ ($P - P_{\text{кад}}$), м ²	-115
6	Предельный минимальный и максимальный размеры земельного участка ($P_{\text{мин}}$ и $P_{\text{макс}}$), м ²	$P_{\text{мин}}=800$, $P_{\text{макс}}=2500$
7	Кадастровый или иной номер (обозначение) здания, сооружения, объекта незавершенного строительства, расположенного на земельном участке	—
8	Иные сведения	Участок уточнен с учетом фактических границ, существующих на местности более 15 лет, а также ограниченных искусственными сооружениями (забором). При формировании границ земельного участка учитывались материалы инвентаризации земель в кадастровом квартале №03:06:110013 от 03.04.2001.

1. Сведения о характерных точках границы уточняемого земельного участка с кадастровым номером 03:06:220123:12

Зона № 4

Обозначение характерных точек границ	Существующие координаты, м		Уточненные координаты, м		Метод определения координат	Средняя квадратическая погрешность определения координат характерной точки (M_t), м	Формулы, примененные для расчета средней квадратической погрешности определения координат характерной точки (M_t), м
	X	Y	X	Y			
1	2	3	4	5	6	7	8
н2У	—	—	543313,99	4181025,64	Метод спутниковых геодезических измерений (определений)	0,10	Точность положения характерных точек границ земельного участка соответствует точности, определения координат характерных точек границ земельных участков установленных для соответствующей категории земель и вида разрешенного использования, $M_t=0,1$ м
н10У	—	—	543325,57	4181040,70	Метод спутниковых геодезических измерений	0,10	Точность положения характерных точек границ земельного участка соответствует точности, определения

КАРТА-ПЛАН ТЕРРИТОРИИ

Сведения об уточняемых земельных участках

					(определений)		координат характерных точек границ земельных участков установленных для соответствующей категории земель и вида разрешенного использования, Мт=0,1 м
н11У	—	—	543310,57	4181050,43	Метод спутниковых геодезических измерений (определений)	0,10	Точность положения характерных точек границ земельного участка соответствует точности, определения координат характерных точек границ земельных участков установленных для соответствующей категории земель и вида разрешенного использования, Мт=0,1 м
н12У	—	—	543295,61	4181059,48	Метод спутниковых геодезических измерений (определений)	0,10	Точность положения характерных точек границ земельного участка соответствует точности, определения координат характерных точек границ земельных участков установленных для соответствующей категории земель и вида разрешенного использования, Мт=0,1 м
н13У	—	—	543277,05	4181068,16	Метод спутниковых геодезических измерений (определений)	0,10	Точность положения характерных точек границ земельного участка соответствует точности, определения координат характерных точек границ земельных участков установленных для соответствующей категории земель и вида разрешенного использования, Мт=0,1 м
н14У	—	—	543265,52	4181063,12	Метод спутниковых геодезических измерений (определений)	0,10	Точность положения характерных точек границ земельного участка соответствует точности, определения координат характерных точек границ земельных участков установленных для соответствующей категории земель и вида разрешенного

КАРТА-ПЛАН ТЕРРИТОРИИ

Сведения об уточняемых земельных участках

							использования, Мt=0,1 м
н4У	—	—	543266,09	4181062,68	Метод спутниковых геодезических измерений (определений)	0,10	Точность положения характерных точек границ земельного участка соответствует точности, определения координат характерных точек границ земельных участков установленных для соответствующей категории земель и вида разрешенного использования, Мt=0,1 м
н3У	—	—	543301,07	4181035,08	Метод спутниковых геодезических измерений (определений)	0,10	Точность положения характерных точек границ земельного участка соответствует точности, определения координат характерных точек границ земельных участков установленных для соответствующей категории земель и вида разрешенного использования, Мt=0,1 м
н2У	—	—	543313,99	4181025,64	Метод спутниковых геодезических измерений (определений)	0,10	Точность положения характерных точек границ земельного участка соответствует точности, определения координат характерных точек границ земельных участков установленных для соответствующей категории земель и вида разрешенного использования, Мt=0,1 м
6	543324,92	4181039,65	—	—	—	0,10	—
7	543290,24	4181059,76	—	—	—	0,10	—
8	543277,16	4181065,89	—	—	—	0,10	—
9	543265,16	4181062,04	—	—	—	0,10	—
10	543313,50	4181024,27	—	—	—	0,10	—

2. Сведения о частях границ уточняемого земельного участка с кадастровым номером 03:06:220123:12

Обозначение части границ		Горизонтальное проложение (S), м	Описание прохождения части границ	Отметка о наличии земельного спора о местоположении границ земельного участка
от т.	до т.			
1	2	3	4	5
н2У	н10У	19,00	—	—

КАРТА-ПЛАН ТЕРРИТОРИИ

Сведения об уточняемых земельных участках

н10У	н11У	17,88	—	—
н11У	н12У	17,48	—	—
н12У	н13У	20,49	—	—
н13У	н14У	12,58	—	—
н14У	н4У	0,72	—	—
н4У	н3У	44,56	—	—
н3У	н2У	16,00	—	—

3. Общие сведения об уточняемом земельном участке с кадастровым номером 03:06:220123:12

№ п/п	Наименование характеристик земельного участка	Значение характеристики
1	2	3
1	Адрес земельного участка	—
	Местоположение земельного участка (при отсутствии присвоенного адреса)	Респ. Бурятия, р-н Заиграевский, пгт. Онохой, ул. Лесная, дом 4
	Дополнительные сведения о местоположении земельного участка	—
2	Площадь земельного участка ± величина погрешности определения площади ($P \pm \Delta P$), м ²	925±10
3	Формула, примененная для расчета предельной допустимой погрешности определения площади земельного участка (ΔP), м ²	$\Delta P = 3,5 \cdot M_t \cdot \sqrt{P_{\text{ДОК}}} = 3,5 \cdot 0,10 \cdot \sqrt{862} = 10$
4	Площадь земельного участка согласно сведениям Единого государственного реестра недвижимости ($P_{\text{кад}}$), м ²	862
5	Оценка расхождения P и $P_{\text{кад}}$ ($P - P_{\text{кад}}$), м ²	63
6	Предельный минимальный и максимальный размеры земельного участка ($P_{\text{мин}}$ и $P_{\text{макс}}$), м ²	$P_{\text{мин}}=800$, $P_{\text{макс}}=2500$
7	Кадастровый или иной номер (обозначение) здания, сооружения, объекта незавершенного строительства, расположенного на земельном участке	—
8	Иные сведения	Участок уточнен с учетом фактических границ, существующих на местности более 15 лет, а также ограниченных искусственными сооружениями (забором). При формировании границ земельного участка учитывались материалы инвентаризации земель в кадастровом квартале №03:06:110013 от 03.04.2001.

КАРТА-ПЛАН ТЕРРИТОРИИ

Сведения об уточняемых земельных участках

1. Сведения о характерных точках границы уточняемого земельного участка с кадастровым номером 03:06:220123:13
Зона № 4

Обозначение характерных точек границ	Существующие координаты, м		Уточненные координаты, м		Метод определения координат	Средняя квадратическая погрешность определения координат характерной точки (M _t), м	Формулы, примененные для расчета средней квадратической погрешности определения координат характерной точки (M _t), м
	X	Y	X	Y			
1	2	3	4	5	6	7	8
н15У	—	—	543331,31	4181048,04	Метод спутниковых геодезических измерений (определений)	0,10	Точность положения характерных точек границ земельного участка соответствует точности, определения координат характерных точек границ земельных участков установленных для соответствующей категории земель и вида разрешенного использования, M _t =0,1 м
н16У	—	—	543346,45	4181068,26	Метод спутниковых геодезических измерений (определений)	0,10	Точность положения характерных точек границ земельного участка соответствует точности, определения координат характерных точек границ земельных участков установленных для соответствующей категории земель и вида разрешенного использования, M _t =0,1 м
н17У	—	—	543327,32	4181081,70	Метод спутниковых геодезических измерений (определений)	0,10	Точность положения характерных точек границ земельного участка соответствует точности, определения координат характерных точек границ земельных участков установленных для соответствующей категории земель и вида разрешенного использования, M _t =0,1 м
н18У	—	—	543323,65	4181086,51	Метод спутниковых	0,10	Точность положения характерных

КАРТА-ПЛАН ТЕРРИТОРИИ

Сведения об уточняемых земельных участках

					геодезических измерений (определений)		точек границ земельного участка соответствует точности, определения координат характерных точек границ земельных участков установленных для соответствующей категории земель и вида разрешенного использования, Мt=0,1 м
н19У	—	—	543324,83	4181088,67	Метод спутниковых геодезических измерений (определений)	0,10	Точность положения характерных точек границ земельного участка соответствует точности, определения координат характерных точек границ земельных участков установленных для соответствующей категории земель и вида разрешенного использования, Мt=0,1 м
н20У	—	—	543323,95	4181090,16	Метод спутниковых геодезических измерений (определений)	0,10	Точность положения характерных точек границ земельного участка соответствует точности, определения координат характерных точек границ земельных участков установленных для соответствующей категории земель и вида разрешенного использования, Мt=0,1 м
н21У	—	—	543307,32	4181101,92	Метод спутниковых геодезических измерений (определений)	0,10	Точность положения характерных точек границ земельного участка соответствует точности, определения координат характерных точек границ земельных участков установленных для соответствующей категории земель и вида разрешенного использования, Мt=0,1 м
н22У	—	—	543303,02	4181097,34	Метод спутниковых геодезических измерений (определений)	0,10	Точность положения характерных точек границ земельного участка соответствует точности, определения координат характерных точек границ земельных участков установленных

КАРТА-ПЛАН ТЕРРИТОРИИ

Сведения об уточняемых земельных участках

							для соответствующей категории земель и вида разрешенного использования, Mt=0,1 м
н23У	—	—	543287,68	4181073,75	Метод спутниковых геодезических измерений (определений)	0,10	Точность положения характерных точек границ земельного участка соответствует точности, определения координат характерных точек границ земельных участков установленных для соответствующей категории земель и вида разрешенного использования, Mt=0,1 м
н15У	—	—	543331,31	4181048,04	Метод спутниковых геодезических измерений (определений)	0,10	Точность положения характерных точек границ земельного участка соответствует точности, определения координат характерных точек границ земельных участков установленных для соответствующей категории земель и вида разрешенного использования, Mt=0,1 м

2. Сведения о частях границ уточняемого земельного участка с кадастровым номером 03:06:220123:13

Обозначение части границ		Горизонтальное проложение (S), м	Описание прохождения части границ	Отметка о наличии земельного спора о местоположении границ земельного участка
от т.	до т.			
1	2	3	4	5
н15У	н16У	25,26	—	—
н16У	н17У	23,38	—	—
н17У	н18У	6,05	—	—
н18У	н19У	2,46	—	—
н19У	н20У	1,73	—	—
н20У	н21У	20,37	—	—
н21У	н22У	6,28	—	—
н22У	н23У	28,14	—	—
н23У	н15У	50,64	—	—

КАРТА-ПЛАН ТЕРРИТОРИИ

Сведения об уточняемых земельных участках

3. Общие сведения об уточняемом земельном участке с кадастровым номером 03:06:220123:13

№ п/п	Наименование характеристик земельного участка	Значение характеристики
1	2	3
1	Адрес земельного участка	—
	Местоположение земельного участка (при отсутствии присвоенного адреса)	Респ. Бурятия, р-н Заиграевский, пгт. Онохой, ул. Лесная, дом 6
	Дополнительные сведения о местоположении земельного участка	—
2	Площадь земельного участка ± величина погрешности определения площади ($P \pm \Delta P$), м ²	1519±13
3	Формула, примененная для расчета предельной допустимой погрешности определения площади земельного участка (ΔP), м ²	$\Delta P = 3,5 \cdot M_t \cdot \sqrt{P_{\text{доп}}} = 3,5 \cdot 0,10 \cdot \sqrt{1419} = 13$
4	Площадь земельного участка согласно сведениям Единого государственного реестра недвижимости ($P_{\text{кад}}$), м ²	1419
5	Оценка расхождения P и $P_{\text{кад}}$ ($P - P_{\text{кад}}$), м ²	100
6	Предельный минимальный и максимальный размеры земельного участка ($P_{\text{мин}}$ и $P_{\text{макс}}$), м ²	$P_{\text{мин}}=800$, $P_{\text{макс}}=2500$
7	Кадастровый или иной номер (обозначение) здания, сооружения, объекта незавершенного строительства, расположенного на земельном участке	—
8	Иные сведения	Участок уточнен с учетом фактических границ, существующих на местности более 15 лет, а также ограниченных искусственными сооружениями (забором). При формировании границ земельного участка учитывались материалы инвентаризации земель в кадастровом квартале №03:06:110013 от 03.04.2001.

1. Сведения о характерных точках границы уточняемого земельного участка с кадастровым номером 03:06:220123:14

Зона № 4

Обозначение характерных точек границ	Существующие координаты, м		Уточненные координаты, м		Метод определения координат	Средняя квадратическая погрешность определения координат характерной точки (M_t), м	Формулы, примененные для расчета средней квадратической погрешности определения координат характерной точки (M_t), м
	X	Y	X	Y			
1	2	3	4	5	6	7	8
н19У	—	—	543324,83	4181088,67	Метод спутниковых	0,10	Точность положения характерных

КАРТА-ПЛАН ТЕРРИТОРИИ

Сведения об уточняемых земельных участках

					геодезических измерений (определений)		точек границ земельного участка соответствует точности, определения координат характерных точек границ земельных участков установленных для соответствующей категории земель и вида разрешенного использования, М±=0,1 м
17	—	—	543332,41	4181101,27	—	0,10	—
65	—	—	543314,72	4181114,90	—	0,10	—
64	—	—	543304,76	4181104,35	—	0,10	—
66	—	—	543295,77	4181094,84	—	0,10	—
67	—	—	543279,84	4181105,58	—	0,10	—
н75У	—	—	543279,56	4181105,77	Метод спутниковых геодезических измерений (определений)	0,10	Точность положения характерных точек границ земельного участка соответствует точности, определения координат характерных точек границ земельных участков установленных для соответствующей категории земель и вида разрешенного использования, М±=0,1 м
н76У	—	—	543271,17	4181094,43	Метод спутниковых геодезических измерений (определений)	0,10	Точность положения характерных точек границ земельного участка соответствует точности, определения координат характерных точек границ земельных участков установленных для соответствующей категории земель и вида разрешенного использования, М±=0,1 м
н77У	—	—	543265,69	4181086,17	Метод спутниковых геодезических измерений (определений)	0,10	Точность положения характерных точек границ земельного участка соответствует точности, определения координат характерных точек границ земельных участков установленных для соответствующей категории земель и вида разрешенного

КАРТА-ПЛАН ТЕРРИТОРИИ

Сведения об уточняемых земельных участках

							использования, Мт=0,1 м
н23У	—	—	543287,68	4181073,75	Метод спутниковых геодезических измерений (определений)	0,10	Точность положения характерных точек границ земельного участка соответствует точности, определения координат характерных точек границ земельных участков установленных для соответствующей категории земель и вида разрешенного использования, Мт=0,1 м
н22У	—	—	543303,02	4181097,34	Метод спутниковых геодезических измерений (определений)	0,10	Точность положения характерных точек границ земельного участка соответствует точности, определения координат характерных точек границ земельных участков установленных для соответствующей категории земель и вида разрешенного использования, Мт=0,1 м
н21У	—	—	543307,32	4181101,92	Метод спутниковых геодезических измерений (определений)	0,10	Точность положения характерных точек границ земельного участка соответствует точности, определения координат характерных точек границ земельных участков установленных для соответствующей категории земель и вида разрешенного использования, Мт=0,1 м
н20У	—	—	543323,95	4181090,16	Метод спутниковых геодезических измерений (определений)	0,10	Точность положения характерных точек границ земельного участка соответствует точности, определения координат характерных точек границ земельных участков установленных для соответствующей категории земель и вида разрешенного использования, Мт=0,1 м
н19У	—	—	543324,83	4181088,67	Метод спутниковых геодезических измерений	0,10	Точность положения характерных точек границ земельного участка соответствует точности, определения

КАРТА-ПЛАН ТЕРРИТОРИИ

Сведения об уточняемых земельных участках

					(определений)		координат характерных точек границ земельных участков установленных для соответствующей категории земель и вида разрешенного использования, $M_t=0,1$ м
--	--	--	--	--	---------------	--	---

2. Сведения о частях границ уточняемого земельного участка с кадастровым номером 03:06:220123:14

Обозначение части границ		Горизонтальное проложение (S), м	Описание прохождения части границ	Отметка о наличии земельного спора о местоположении границ земельного участка
от т.	до т.			
1	2	3	4	5
н19У	17	14,70	—	—
17	65	22,33	—	—
65	64	14,51	—	—
64	66	13,09	—	—
66	67	19,21	—	—
67	н75У	0,34	—	—
н75У	н76У	14,11	—	—
н76У	н77У	9,91	—	—
н77У	н23У	25,26	—	—
н23У	н22У	28,14	—	—
н22У	н21У	6,28	—	—
н21У	н20У	20,37	—	—
н20У	н19У	1,73	—	—

3. Общие сведения об уточняемом земельном участке с кадастровым номером 03:06:220123:14

№ п/п	Наименование характеристик земельного участка	Значение характеристики
1	2	3
1	Адрес земельного участка	—
	Местоположение земельного участка (при отсутствии присвоенного адреса)	Респ. Бурятия, р-н Заиграевский, пгт. Онохой, ул. Октябрьская, дом 11
	Дополнительные сведения о местоположении земельного участка	—
2	Площадь земельного участка \pm величина погрешности определения площади ($P \pm \Delta P$), м ²	965 \pm 12
3	Формула, примененная для расчета предельной допустимой погрешности определения площади земельного участка (ΔP), м ²	$\Delta P = 3,5 \cdot M_t \cdot \sqrt{P_{\text{ДОК}}} = 3,5 \cdot 0,10 \cdot \sqrt{1210} = 12$

КАРТА-ПЛАН ТЕРРИТОРИИ

Сведения об уточняемых земельных участках

1	2	3
4	Площадь земельного участка согласно сведениям Единого государственного реестра недвижимости (Ркад), м ²	1210
5	Оценка расхождения Р и Ркад (Р – Ркад), м ²	-245
6	Предельный минимальный и максимальный размеры земельного участка (Рмин и Рмакс), м ²	Рмин=800, Рмакс=2500
7	Кадастровый или иной номер (обозначение) здания, сооружения, объекта незавершенного строительства, расположенного на земельном участке	—
8	Иные сведения	Участок уточнен с учетом фактических границ, существующих на местности более 15 лет, а также ограниченных искусственными сооружениями (забором). При формировании границ земельного участка учитывались материалы инвентаризации земель в кадастровом квартале №03:06:110013 от 03.04.2001.

1. Сведения о характерных точках границы уточняемого земельного участка с кадастровым номером 03:06:220123:17
Зона № 4

Обозначение характерных точек границ	Существующие координаты, м		Уточненные координаты, м		Метод определения координат	Средняя квадратическая погрешность определения координат характерной точки (M _t), м	Формулы, примененные для расчета средней квадратической погрешности определения координат характерной точки (M _t), м
	X	Y	X	Y			
1	2	3	4	5	6	7	8
н78У	—	—	543345,50	4181129,98	Метод спутниковых геодезических измерений (определений)	0,10	Точность положения характерных точек границ земельного участка соответствует точности, определения координат характерных точек границ земельных участков установленных для соответствующей категории земель и вида разрешенного использования, M _t =0,1 м
н79У	—	—	543362,94	4181153,61	Метод спутниковых геодезических измерений (определений)	0,10	Точность положения характерных точек границ земельного участка соответствует точности, определения координат характерных точек границ

КАРТА-ПЛАН ТЕРРИТОРИИ

Сведения об уточняемых земельных участках

							земельных участков установленных для соответствующей категории земель и вида разрешенного использования, Mt=0,1 м
н80У	—	—	543333,57	4181172,86	Метод спутниковых геодезических измерений (определений)	0,10	Точность положения характерных точек границ земельного участка соответствует точности, определения координат характерных точек границ земельных участков установленных для соответствующей категории земель и вида разрешенного использования, Mt=0,1 м
н81У	—	—	543324,52	4181177,72	Метод спутниковых геодезических измерений (определений)	0,10	Точность положения характерных точек границ земельного участка соответствует точности, определения координат характерных точек границ земельных участков установленных для соответствующей категории земель и вида разрешенного использования, Mt=0,1 м
н82У	—	—	543305,76	4181151,26	Метод спутниковых геодезических измерений (определений)	0,10	Точность положения характерных точек границ земельного участка соответствует точности, определения координат характерных точек границ земельных участков установленных для соответствующей категории земель и вида разрешенного использования, Mt=0,1 м
н83У	—	—	543336,35	4181130,06	Метод спутниковых геодезических измерений (определений)	0,10	Точность положения характерных точек границ земельного участка соответствует точности, определения координат характерных точек границ земельных участков установленных для соответствующей категории земель и вида разрешенного использования, Mt=0,1 м

КАРТА-ПЛАН ТЕРРИТОРИИ

Сведения об уточняемых земельных участках

н84У	—	—	543339,02	4181134,40	Метод спутниковых геодезических измерений (определений)	0,10	Точность положения характерных точек границ земельного участка соответствует точности, определения координат характерных точек границ земельных участков установленных для соответствующей категории земель и вида разрешенного использования, Мt=0,1 м
н78У	—	—	543345,50	4181129,98	Метод спутниковых геодезических измерений (определений)	0,10	Точность положения характерных точек границ земельного участка соответствует точности, определения координат характерных точек границ земельных участков установленных для соответствующей категории земель и вида разрешенного использования, Мt=0,1 м
68	543366,63	4181149,18	—	—	—	0,10	—
69	543328,81	4181175,60	—	—	—	0,10	—
70	543305,68	4181143,13	—	—	—	0,10	—
71	543344,67	4181117,43	—	—	—	0,10	—
72	543349,57	4181124,02	—	—	—	0,10	—

2. Сведения о частях границ уточняемого земельного участка с кадастровым номером 03:06:220123:17

Обозначение части границ		Горизонтальное проложение (S), м	Описание прохождения части границ	Отметка о наличии земельного спора о местоположении границ земельного участка
от т.	до т.			
1	2	3	4	5
н78У	н79У	29,37	—	—
н79У	н80У	35,12	—	—
н80У	н81У	10,27	—	—
н81У	н82У	32,44	—	—
н82У	н83У	37,22	—	—
н83У	н84У	5,10	—	—
н84У	н78У	7,84	—	—

КАРТА-ПЛАН ТЕРРИТОРИИ

Сведения об уточняемых земельных участках

3. Общие сведения об уточняемом земельном участке с кадастровым номером 03:06:220123:17

№ п/п	Наименование характеристик земельного участка	Значение характеристики
1	2	3
1	Адрес земельного участка	—
	Местоположение земельного участка (при отсутствии присвоенного адреса)	Респ. Бурятия, р-н Заиграевский, пгт. Онохой, ул. Октябрьская, дом 17
	Дополнительные сведения о местоположении земельного участка	—
2	Площадь земельного участка ± величина погрешности определения площади ($P \pm \Delta P$), м ²	1481±15
3	Формула, примененная для расчета предельной допустимой погрешности определения площади земельного участка (ΔP), м ²	$\Delta P = 3,5 \cdot M_t \cdot \sqrt{P_{\text{док}}} = 3,5 \cdot 0,10 \cdot \sqrt{1826} = 15$
4	Площадь земельного участка согласно сведениям Единого государственного реестра недвижимости ($P_{\text{кад}}$), м ²	1826
5	Оценка расхождения P и $P_{\text{кад}}$ ($P - P_{\text{кад}}$), м ²	-345
6	Предельный минимальный и максимальный размеры земельного участка ($P_{\text{мин}}$ и $P_{\text{макс}}$), м ²	$P_{\text{мин}}=800$, $P_{\text{макс}}=2500$
7	Кадастровый или иной номер (обозначение) здания, сооружения, объекта незавершенного строительства, расположенного на земельном участке	—
8	Иные сведения	Участок уточнен с учетом фактических границ, существующих на местности более 15 лет, а также ограниченных искусственными сооружениями (забором). При формировании границ земельного участка учитывались материалы инвентаризации земель в кадастровом квартале №03:06:110013 от 03.04.2001.

1. Сведения о характерных точках границы уточняемого земельного участка с кадастровым номером 03:06:220123:18

Зона № 4

Обозначение характерных точек границ	Существующие координаты, м		Уточненные координаты, м		Метод определения координат	Средняя квадратическая погрешность определения координат характерной точки (M_t), м	Формулы, примененные для расчета средней квадратической погрешности определения координат характерной точки (M_t), м
	X	Y	X	Y			
1	2	3	4	5	6	7	8
18	—	—	543375,86	4181109,73	—	0,10	—

КАРТА-ПЛАН ТЕРРИТОРИИ

Сведения об уточняемых земельных участках

н24У	—	—	543395,18	4181136,01	Метод спутниковых геодезических измерений (определений)	0,10	Точность положения характерных точек границ земельного участка соответствует точности, определения координат характерных точек границ земельных участков установленных для соответствующей категории земель и вида разрешенного использования, Мt=0,1 м
н25У	—	—	543386,71	4181141,36	Метод спутниковых геодезических измерений (определений)	0,10	Точность положения характерных точек границ земельного участка соответствует точности, определения координат характерных точек границ земельных участков установленных для соответствующей категории земель и вида разрешенного использования, Мt=0,1 м
н26У	—	—	543384,30	4181141,41	Метод спутниковых геодезических измерений (определений)	0,10	Точность положения характерных точек границ земельного участка соответствует точности, определения координат характерных точек границ земельных участков установленных для соответствующей категории земель и вида разрешенного использования, Мt=0,1 м
н27У	—	—	543376,21	4181144,96	Метод спутниковых геодезических измерений (определений)	0,10	Точность положения характерных точек границ земельного участка соответствует точности, определения координат характерных точек границ земельных участков установленных для соответствующей категории земель и вида разрешенного использования, Мt=0,1 м
н28У	—	—	543367,89	4181150,51	Метод спутниковых геодезических измерений (определений)	0,10	Точность положения характерных точек границ земельного участка соответствует точности, определения координат характерных точек границ

КАРТА-ПЛАН ТЕРРИТОРИИ

Сведения об уточняемых земельных участках

							земельных участков установленных для соответствующей категории земель и вида разрешенного использования, $M_t=0,1$ м
19	—	—	543349,82	4181127,18	—	0,10	—
18	—	—	543375,86	4181109,73	—	0,10	—

2. Сведения о частях границ уточняемого земельного участка с кадастровым номером 03:06:220123:18

Обозначение части границ		Горизонтальное проложение (S), м	Описание прохождения части границ	Отметка о наличии земельного спора о местоположении границ земельного участка
от т.	до т.			
1	2	3	4	5
18	н24У	32,62	—	—
н24У	н25У	10,02	—	—
н25У	н26У	2,41	—	—
н26У	н27У	8,83	—	—
н27У	н28У	10,00	—	—
н28У	19	29,51	—	—
19	18	31,35	—	—

3. Общие сведения об уточняемом земельном участке с кадастровым номером 03:06:220123:18

№ п/п	Наименование характеристик земельного участка	Значение характеристики
1	2	3
1	Адрес земельного участка	—
	Местоположение земельного участка (при отсутствии присвоенного адреса)	Респ. Бурятия, р-н Заиграевский, пгт. Онохой, ул. Лесная, дом 12
	Дополнительные сведения о местоположении земельного участка	—
2	Площадь земельного участка \pm величина погрешности определения площади ($P \pm \Delta P$), м ²	953 \pm 11
3	Формула, примененная для расчета предельной допустимой погрешности определения площади земельного участка (ΔP), м ²	$\Delta P = 3,5 \cdot M_t \cdot \sqrt{P_{\text{ДОК}}} = 3,5 \cdot 0,10 \cdot \sqrt{938} = 11$
4	Площадь земельного участка согласно сведениям Единого государственного реестра недвижимости ($P_{\text{кад}}$), м ²	938
5	Оценка расхождения P и $P_{\text{кад}}$ ($P - P_{\text{кад}}$), м ²	15
6	Предельный минимальный и максимальный размеры земельного участка ($P_{\text{мин}}$ и $P_{\text{макс}}$), м ²	$P_{\text{мин}}=800$, $P_{\text{макс}}=2500$

КАРТА-ПЛАН ТЕРРИТОРИИ

Сведения об уточняемых земельных участках

1	2	3
7	Кадастровый или иной номер (обозначение) здания, сооружения, объекта незавершенного строительства, расположенного на земельном участке	—
8	Иные сведения	Участок уточнен с учетом фактических границ, существующих на местности более 15 лет, а также ограниченных искусственными сооружениями (забором). При формировании границ земельного участка учитывались материалы инвентаризации земель в кадастровом квартале №03:06:110013 от 03.04.2001.

1. Сведения о характерных точках границы уточняемого земельного участка с кадастровым номером 03:06:220123:19
Зона № 4

Обозначение характерных точек границ	Существующие координаты, м		Уточненные координаты, м		Метод определения координат	Средняя квадратическая погрешность определения координат характерной точки (M _t), м	Формулы, примененные для расчета средней квадратической погрешности определения координат характерной точки (M _t), м
	X	Y	X	Y			
1	2	3	4	5	6	7	8
н85У	—	—	543394,24	4181136,61	Метод спутниковых геодезических измерений (определений)	0,10	Точность положения характерных точек границ земельного участка соответствует точности, определения координат характерных точек границ земельных участков установленных для соответствующей категории земель и вида разрешенного использования, M _t =0,1 м
77	—	—	543401,37	4181146,83	—	0,10	—
76	—	—	543396,26	4181150,21	—	0,10	—
75	—	—	543396,42	4181150,89	—	0,10	—
74	—	—	543377,76	4181161,82	—	0,10	—
73	—	—	543378,75	4181163,97	—	0,10	—
н86У	—	—	543334,38	4181191,96	Метод спутниковых геодезических измерений (определений)	0,10	Точность положения характерных точек границ земельного участка соответствует точности, определения координат характерных точек границ

КАРТА-ПЛАН ТЕРРИТОРИИ

Сведения об уточняемых земельных участках

							земельных участков установленных для соответствующей категории земель и вида разрешенного использования, Мт=0,1 м
н81У	—	—	543324,52	4181177,72	Метод спутниковых геодезических измерений (определений)	0,10	Точность положения характерных точек границ земельного участка соответствует точности, определения координат характерных точек границ земельных участков установленных для соответствующей категории земель и вида разрешенного использования, Мт=0,1 м
н80У	—	—	543333,57	4181172,86	Метод спутниковых геодезических измерений (определений)	0,10	Точность положения характерных точек границ земельного участка соответствует точности, определения координат характерных точек границ земельных участков установленных для соответствующей категории земель и вида разрешенного использования, Мт=0,1 м
н79У	—	—	543362,94	4181153,61	Метод спутниковых геодезических измерений (определений)	0,10	Точность положения характерных точек границ земельного участка соответствует точности, определения координат характерных точек границ земельных участков установленных для соответствующей категории земель и вида разрешенного использования, Мт=0,1 м
н28У	—	—	543367,89	4181150,51	Метод спутниковых геодезических измерений (определений)	0,10	Точность положения характерных точек границ земельного участка соответствует точности, определения координат характерных точек границ земельных участков установленных для соответствующей категории земель и вида разрешенного использования, Мт=0,1 м

КАРТА-ПЛАН ТЕРРИТОРИИ

Сведения об уточняемых земельных участках

н27У	—	—	543376,21	4181144,96	Метод спутниковых геодезических измерений (определений)	0,10	Точность положения характерных точек границ земельного участка соответствует точности, определения координат характерных точек границ земельных участков установленных для соответствующей категории земель и вида разрешенного использования, Мt=0,1 м
н26У	—	—	543384,30	4181141,41	Метод спутниковых геодезических измерений (определений)	0,10	Точность положения характерных точек границ земельного участка соответствует точности, определения координат характерных точек границ земельных участков установленных для соответствующей категории земель и вида разрешенного использования, Мt=0,1 м
н25У	—	—	543386,71	4181141,36	Метод спутниковых геодезических измерений (определений)	0,10	Точность положения характерных точек границ земельного участка соответствует точности, определения координат характерных точек границ земельных участков установленных для соответствующей категории земель и вида разрешенного использования, Мt=0,1 м
н85У	—	—	543394,24	4181136,61	Метод спутниковых геодезических измерений (определений)	0,10	Точность положения характерных точек границ земельного участка соответствует точности, определения координат характерных точек границ земельных участков установленных для соответствующей категории земель и вида разрешенного использования, Мt=0,1 м

2. Сведения о частях границ уточняемого земельного участка с кадастровым номером 03:06:220123:19

Обозначение части границ		Горизонтальное проложение (S), м	Описание прохождения части границ	Отметка о наличии земельного спора о местоположении границ земельного участка
от т.	до т.			

КАРТА-ПЛАН ТЕРРИТОРИИ

Сведения об уточняемых земельных участках

1	2	3	4	5
н85У	77	12,46	—	—
77	76	6,13	—	—
76	75	0,70	—	—
75	74	21,63	—	—
74	73	2,37	—	—
73	н86У	52,46	—	—
н86У	н81У	17,32	—	—
н81У	н80У	10,27	—	—
н80У	н79У	35,12	—	—
н79У	н28У	5,84	—	—
н28У	н27У	10,00	—	—
н27У	н26У	8,83	—	—
н26У	н25У	2,41	—	—
н25У	н85У	8,90	—	—

3. Общие сведения об уточняемом земельном участке с кадастровым номером 03:06:220123:19

№ п/п	Наименование характеристик земельного участка	Значение характеристики
1	2	3
1	Адрес земельного участка	—
	Местоположение земельного участка (при отсутствии присвоенного адреса)	Респ. Бурятия, р-н Заиграевский, пгт. Онохой, ул. Октябрьская, дом 19
	Дополнительные сведения о местоположении земельного участка	—
2	Площадь земельного участка ± величина погрешности определения площади ($P \pm \Delta P$), м ²	1291±12
3	Формула, примененная для расчета предельной допустимой погрешности определения площади земельного участка (ΔP), м ²	$\Delta P = 3,5 \cdot M_t \cdot \sqrt{P_{\text{док}}} = 3,5 \cdot 0,10 \cdot \sqrt{1215} = 12$
4	Площадь земельного участка согласно сведениям Единого государственного реестра недвижимости ($P_{\text{кад}}$), м ²	1215
5	Оценка расхождения P и $P_{\text{кад}}$ ($P - P_{\text{кад}}$), м ²	76
6	Предельный минимальный и максимальный размеры земельного участка ($P_{\text{мин}}$ и $P_{\text{макс}}$), м ²	$P_{\text{мин}}=800$, $P_{\text{макс}}=2500$
7	Кадастровый или иной номер (обозначение) здания, сооружения, объекта незавершенного строительства, расположенного на земельном участке	—
8	Иные сведения	Участок уточнен с учетом фактических границ, существующих на

КАРТА-ПЛАН ТЕРРИТОРИИ

Сведения об уточняемых земельных участках

1	2	3
		местности более 15 лет, а также ограниченных искусственными сооружениями (забором). При формировании границ земельного участка учитывались материалы инвентаризации земель в кадастровом квартале №03:06:110013 от 03.04.2001.

1. Сведения о характерных точках границы уточняемого земельного участка с кадастровым номером 03:06:220123:22
Зона № 4

Обозначение характерных точек границ	Существующие координаты, м		Уточненные координаты, м		Метод определения координат	Средняя квадратическая погрешность определения координат характерной точки (M _t), м	Формулы, примененные для расчета средней квадратической погрешности определения координат характерной точки (M _t), м
	X	Y	X	Y			
1	2	3	4	5	6	7	8
80	—	—	543389,73	4181173,94	—	0,10	—
79	—	—	543400,29	4181188,50	—	0,10	—
н89У	—	—	543391,04	4181195,35	Метод спутниковых геодезических измерений (определений)	0,10	Точность положения характерных точек границ земельного участка соответствует точности, определения координат характерных точек границ земельных участков установленных для соответствующей категории земель и вида разрешенного использования, M _t =0,1 м
н91У	—	—	543378,91	4181205,79	Метод спутниковых геодезических измерений (определений)	0,10	Точность положения характерных точек границ земельного участка соответствует точности, определения координат характерных точек границ земельных участков установленных для соответствующей категории земель и вида разрешенного использования, M _t =0,1 м
н92У	—	—	543366,53	4181214,24	Метод спутниковых геодезических	0,10	Точность положения характерных точек границ земельного участка

КАРТА-ПЛАН ТЕРРИТОРИИ

Сведения об уточняемых земельных участках

					измерений (определений)		соответствует точности, определения координат характерных точек границ земельных участков установленных для соответствующей категории земель и вида разрешенного использования, Мт=0,1 м
н93У	—	—	543358,20	4181220,60	Метод спутниковых геодезических измерений (определений)	0,10	Точность положения характерных точек границ земельного участка соответствует точности, определения координат характерных точек границ земельных участков установленных для соответствующей категории земель и вида разрешенного использования, Мт=0,1 м
н90У	—	—	543345,55	4181202,89	Метод спутниковых геодезических измерений (определений)	0,10	Точность положения характерных точек границ земельного участка соответствует точности, определения координат характерных точек границ земельных участков установленных для соответствующей категории земель и вида разрешенного использования, Мт=0,1 м
78	—	—	543385,12	4181175,89	—	0,10	—
80	—	—	543389,73	4181173,94	—	0,10	—

2. Сведения о частях границ уточняемого земельного участка с кадастровым номером 03:06:220123:22

Обозначение части границ		Горизонтальное проложение (S), м	Описание прохождения части границ	Отметка о наличии земельного спора о местоположении границ земельного участка
от т.	до т.			
1	2	3	4	5
80	79	17,99	—	—
79	н89У	11,51	—	—
н89У	н91У	16,00	—	—
н91У	н92У	14,99	—	—
н92У	н93У	10,48	—	—
н93У	н90У	21,76	—	—

КАРТА-ПЛАН ТЕРРИТОРИИ

Сведения об уточняемых земельных участках

1	2	3	4	5	6	7	8
81	—	—	543403,44	4181192,09	—	0,10	—
н94У	—	—	543411,31	4181203,09	Метод спутниковых геодезических измерений (определений)	0,10	Точность положения характерных точек границ земельного участка соответствует точности, определения координат характерных точек границ земельных участков установленных для соответствующей категории земель и вида разрешенного использования, Mt=0,1 м
н95У	—	—	543385,58	4181226,40	Метод спутниковых геодезических измерений (определений)	0,10	Точность положения характерных точек границ земельного участка соответствует точности, определения координат характерных точек границ земельных участков установленных для соответствующей категории земель и вида разрешенного использования, Mt=0,1 м
н96У	—	—	543370,48	4181237,68	Метод спутниковых геодезических измерений (определений)	0,10	Точность положения характерных точек границ земельного участка соответствует точности, определения координат характерных точек границ земельных участков установленных для соответствующей категории земель и вида разрешенного использования, Mt=0,1 м
н97У	—	—	543364,03	4181229,81	Метод спутниковых геодезических измерений (определений)	0,10	Точность положения характерных точек границ земельного участка соответствует точности, определения координат характерных точек границ земельных участков установленных для соответствующей категории земель и вида разрешенного использования, Mt=0,1 м
н93У	—	—	543358,20	4181220,60	Метод спутниковых геодезических	0,10	Точность положения характерных точек границ земельного участка

КАРТА-ПЛАН ТЕРРИТОРИИ

Сведения об уточняемых земельных участках

					измерений (определений)		соответствует точности, определения координат характерных точек границ земельных участков установленных для соответствующей категории земель и вида разрешенного использования, Мт=0,1 м
н92У	—	—	543366,53	4181214,24	Метод спутниковых геодезических измерений (определений)	0,10	Точность положения характерных точек границ земельного участка соответствует точности, определения координат характерных точек границ земельных участков установленных для соответствующей категории земель и вида разрешенного использования, Мт=0,1 м
н91У	—	—	543378,91	4181205,79	Метод спутниковых геодезических измерений (определений)	0,10	Точность положения характерных точек границ земельного участка соответствует точности, определения координат характерных точек границ земельных участков установленных для соответствующей категории земель и вида разрешенного использования, Мт=0,1 м
н89У	—	—	543391,04	4181195,35	Метод спутниковых геодезических измерений (определений)	0,10	Точность положения характерных точек границ земельного участка соответствует точности, определения координат характерных точек границ земельных участков установленных для соответствующей категории земель и вида разрешенного использования, Мт=0,1 м
79	—	—	543400,29	4181188,50	—	0,10	—
81	—	—	543403,44	4181192,09	—	0,10	—

2. Сведения о частях границ уточняемого земельного участка с кадастровым номером 03:06:220123:23

Обозначение части границ		Горизонтальное проложение (S), м	Описание прохождения части границ	Отметка о наличии земельного спора о местоположении границ земельного участка
от т.	до т.			

КАРТА-ПЛАН ТЕРРИТОРИИ

Сведения об уточняемых земельных участках

1	2	3	4	5
81	н94У	13,53	—	—
н94У	н95У	34,72	—	—
н95У	н96У	18,85	—	—
н96У	н97У	10,18	—	—
н97У	н93У	10,90	—	—
н93У	н92У	10,48	—	—
н92У	н91У	14,99	—	—
н91У	н89У	16,00	—	—
н89У	79	11,51	—	—
79	81	4,78	—	—

3. Общие сведения об уточняемом земельном участке с кадастровым номером 03:06:220123:23

№ п/п	Наименование характеристик земельного участка	Значение характеристики
1	2	3
1	Адрес земельного участка	—
	Местоположение земельного участка (при отсутствии присвоенного адреса)	Респ. Бурятия, р-н Заиграевский, пгт. Онохой, ул. Октябрьская, дом 25
	Дополнительные сведения о местоположении земельного участка	—
2	Площадь земельного участка ± величина погрешности определения площади ($P \pm \Delta P$), м ²	1076±12
3	Формула, примененная для расчета предельной допустимой погрешности определения площади земельного участка (ΔP), м ²	$\Delta P = 3,5 \cdot M_t \cdot \sqrt{P_{\text{док}}} = 3,5 \cdot 0,10 \cdot \sqrt{1080} = 12$
4	Площадь земельного участка согласно сведениям Единого государственного реестра недвижимости ($P_{\text{кад}}$), м ²	1080
5	Оценка расхождения P и $P_{\text{кад}}$ ($P - P_{\text{кад}}$), м ²	-4
6	Предельный минимальный и максимальный размеры земельного участка ($P_{\text{мин}}$ и $P_{\text{макс}}$), м ²	$P_{\text{мин}}=800$, $P_{\text{макс}}=2500$
7	Кадастровый или иной номер (обозначение) здания, сооружения, объекта незавершенного строительства, расположенного на земельном участке	—
8	Иные сведения	Участок уточнен с учетом фактических границ, существующих на местности более 15 лет, а также ограниченных искусственными сооружениями (забором). При формировании границ земельного участка учитывались материалы инвентаризации земель в кадастровом квартале №03:06:110013 от 03.04.2001.

КАРТА-ПЛАН ТЕРРИТОРИИ

Сведения об уточняемых земельных участках

1. Сведения о характерных точках границы уточняемого земельного участка с кадастровым номером 03:06:220123:25
Зона № 4

Обозначение характерных точек границ	Существующие координаты, м		Уточненные координаты, м		Метод определения координат	Средняя квадратическая погрешность определения координат характерной точки (M _t), м	Формулы, примененные для расчета средней квадратической погрешности определения координат характерной точки (M _t), м
	X	Y	X	Y			
1	2	3	4	5	6	7	8
н101У	—	—	543416,04	4181220,37	Метод спутниковых геодезических измерений (определений)	0,10	Точность положения характерных точек границ земельного участка соответствует точности, определения координат характерных точек границ земельных участков установленных для соответствующей категории земель и вида разрешенного использования, M _t =0,1 м
н102У	—	—	543431,59	4181244,85	Метод спутниковых геодезических измерений (определений)	0,10	Точность положения характерных точек границ земельного участка соответствует точности, определения координат характерных точек границ земельных участков установленных для соответствующей категории земель и вида разрешенного использования, M _t =0,1 м
н103У	—	—	543394,09	4181270,31	Метод спутниковых геодезических измерений (определений)	0,10	Точность положения характерных точек границ земельного участка соответствует точности, определения координат характерных точек границ земельных участков установленных для соответствующей категории земель и вида разрешенного использования, M _t =0,1 м
н104У	—	—	543385,72	4181259,07	Метод спутниковых	0,10	Точность положения характерных

КАРТА-ПЛАН ТЕРРИТОРИИ

Сведения об уточняемых земельных участках

					геодезических измерений (определений)		точек границ земельного участка соответствует точности, определения координат характерных точек границ земельных участков установленных для соответствующей категории земель и вида разрешенного использования, $Mt=0,1$ м
н105У	—	—	543383,00	4181260,80	Метод спутниковых геодезических измерений (определений)	0,10	Точность положения характерных точек границ земельного участка соответствует точности, определения координат характерных точек границ земельных участков установленных для соответствующей категории земель и вида разрешенного использования, $Mt=0,1$ м
н106У	—	—	543374,02	4181248,78	Метод спутниковых геодезических измерений (определений)	0,10	Точность положения характерных точек границ земельного участка соответствует точности, определения координат характерных точек границ земельных участков установленных для соответствующей категории земель и вида разрешенного использования, $Mt=0,1$ м
н107У	—	—	543389,19	4181237,56	Метод спутниковых геодезических измерений (определений)	0,10	Точность положения характерных точек границ земельного участка соответствует точности, определения координат характерных точек границ земельных участков установленных для соответствующей категории земель и вида разрешенного использования, $Mt=0,1$ м
н101У	—	—	543416,04	4181220,37	Метод спутниковых геодезических измерений (определений)	0,10	Точность положения характерных точек границ земельного участка соответствует точности, определения координат характерных точек границ земельных участков установленных

КАРТА-ПЛАН ТЕРРИТОРИИ

Сведения об уточняемых земельных участках

							для соответствующей категории земель и вида разрешенного использования, $M_t=0,1$ м
21	543434,48	4181244,19	—	—	—	0,10	—
89	543394,48	4181269,19	—	—	—	0,10	—
90	543378,89	4181247,83	—	—	—	0,10	—
91	543383,52	4181244,62	—	—	—	0,10	—
92	543381,68	4181242,13	—	—	—	0,10	—
93	543416,65	4181218,56	—	—	—	0,10	—
94	543422,19	4181227,47	—	—	—	0,10	—

2. Сведения о частях границ уточняемого земельного участка с кадастровым номером 03:06:220123:25

Обозначение части границ		Горизонтальное проложение (S), м	Описание прохождения части границ	Отметка о наличии земельного спора о местоположении границ земельного участка
от т.	до т.			
1	2	3	4	5
н101У	н102У	29,00	—	—
н102У	н103У	45,33	—	—
н103У	н104У	14,01	—	—
н104У	н105У	3,22	—	—
н105У	н106У	15,00	—	—
н106У	н107У	18,87	—	—
н107У	н101У	31,88	—	—

3. Общие сведения об уточняемом земельном участке с кадастровым номером 03:06:220123:25

№ п/п	Наименование характеристик земельного участка	Значение характеристики
1	2	3
1	Адрес земельного участка	—
	Местоположение земельного участка (при отсутствии присвоенного адреса)	Респ. Бурятия, р-н Заиграевский, пгт. Онохой, ул. Октябрьская, дом 27
	Дополнительные сведения о местоположении земельного участка	—
2	Площадь земельного участка \pm величина погрешности определения площади ($P \pm \Delta P$), м ²	1416 \pm 13
3	Формула, примененная для расчета предельной допустимой погрешности определения площади земельного участка (ΔP), м ²	$\Delta P = 3,5 \cdot M_t \cdot \sqrt{P_{\text{ДОК}}} = 3,5 \cdot 0,10 \cdot \sqrt{1416} = 13$
4	Площадь земельного участка согласно сведениям Единого	1416

КАРТА-ПЛАН ТЕРРИТОРИИ

Сведения об уточняемых земельных участках

1	2	3
	государственного реестра недвижимости (Ркад), м ²	
5	Оценка расхождения Р и Ркад (Р – Ркад), м ²	0
6	Предельный минимальный и максимальный размеры земельного участка (Рмин и Рмакс), м ²	Рмин=800, Рмакс=2500
7	Кадастровый или иной номер (обозначение) здания, сооружения, объекта незавершенного строительства, расположенного на земельном участке	—
8	Иные сведения	Участок уточнен с учетом фактических границ, существующих на местности более 15 лет, а также ограниченных искусственными сооружениями (забором). При формировании границ земельного участка учитывались материалы инвентаризации земель в кадастровом квартале №03:06:110013 от 03.04.2001.

1. Сведения о характерных точках границы уточняемого земельного участка с кадастровым номером 03:06:220123:26

Зона № 4

Обозначение характерных точек границ	Существующие координаты, м		Уточненные координаты, м		Метод определения координат	Средняя квадратическая погрешность определения координат характерной точки (M _t), м	Формулы, примененные для расчета средней квадратической погрешности определения координат характерной точки (M _t), м
	X	Y	X	Y			
1	2	3	4	5	6	7	8
н102У	—	—	543431,59	4181244,85	Метод спутниковых геодезических измерений (определений)	0,10	Точность положения характерных точек границ земельного участка соответствует точности, определения координат характерных точек границ земельных участков установленных для соответствующей категории земель и вида разрешенного использования, M _t =0,1 м
н108У	—	—	543439,09	4181255,87	Метод спутниковых геодезических измерений (определений)	0,10	Точность положения характерных точек границ земельного участка соответствует точности, определения координат характерных точек границ земельных участков установленных

КАРТА-ПЛАН ТЕРРИТОРИИ

Сведения об уточняемых земельных участках

							для соответствующей категории земель и вида разрешенного использования, Mt=0,1 м
н109У	—	—	543424,08	4181267,04	Метод спутниковых геодезических измерений (определений)	0,10	Точность положения характерных точек границ земельного участка соответствует точности, определения координат характерных точек границ земельных участков установленных для соответствующей категории земель и вида разрешенного использования, Mt=0,1 м
н110У	—	—	543426,01	4181270,17	Метод спутниковых геодезических измерений (определений)	0,10	Точность положения характерных точек границ земельного участка соответствует точности, определения координат характерных точек границ земельных участков установленных для соответствующей категории земель и вида разрешенного использования, Mt=0,1 м
н111У	—	—	543404,41	4181284,06	Метод спутниковых геодезических измерений (определений)	0,10	Точность положения характерных точек границ земельного участка соответствует точности, определения координат характерных точек границ земельных участков установленных для соответствующей категории земель и вида разрешенного использования, Mt=0,1 м
н103У	—	—	543394,09	4181270,31	Метод спутниковых геодезических измерений (определений)	0,10	Точность положения характерных точек границ земельного участка соответствует точности, определения координат характерных точек границ земельных участков установленных для соответствующей категории земель и вида разрешенного использования, Mt=0,1 м
н102У	—	—	543431,59	4181244,85	Метод спутниковых	0,10	Точность положения характерных

КАРТА-ПЛАН ТЕРРИТОРИИ

Сведения об уточняемых земельных участках

					геодезических измерений (определений)		точек границ земельного участка соответствует точности, определения координат характерных точек границ земельных участков установленных для соответствующей категории земель и вида разрешенного использования, $M_t=0,1$ м
21	543434,48	4181244,19	—	—	—	0,10	—
22	543443,13	4181254,28	—	—	—	0,10	—
95	543403,70	4181282,00	—	—	—	0,10	—
89	543394,48	4181269,19	—	—	—	0,10	—

2. Сведения о частях границ уточняемого земельного участка с кадастровым номером 03:06:220123:26

Обозначение части границ		Горизонтальное проложение (S), м	Описание прохождения части границ	Отметка о наличии земельного спора о местоположении границ земельного участка
от т.	до т.			
1	2	3	4	5
н102У	н108У	13,33	—	—
н108У	н109У	18,71	—	—
н109У	н110У	3,68	—	—
н110У	н111У	25,68	—	—
н111У	н103У	17,19	—	—
н103У	н102У	45,33	—	—

3. Общие сведения об уточняемом земельном участке с кадастровым номером 03:06:220123:26

№ п/п	Наименование характеристик земельного участка	Значение характеристики
1	2	3
1	Адрес земельного участка	—
	Местоположение земельного участка (при отсутствии присвоенного адреса)	Респ. Бурятия, р-н Заиграевский, пгт. Онохой, ул. Октябрьская, дом 29
	Дополнительные сведения о местоположении земельного участка	—
2	Площадь земельного участка \pm величина погрешности определения площади ($P \pm \Delta P$), м ²	715 \pm 9
3	Формула, примененная для расчета предельной допустимой погрешности определения площади земельного участка (ΔP), м ²	$\Delta P = 3,5 \cdot M_t \cdot \sqrt{P_{\text{док}}} = 3,5 \cdot 0,10 \cdot \sqrt{690} = 9$
4	Площадь земельного участка согласно сведениям Единого государственного реестра недвижимости ($P_{\text{кад}}$), м ²	690

КАРТА-ПЛАН ТЕРРИТОРИИ

Сведения об уточняемых земельных участках

1	2	3
5	Оценка расхождения P и $P_{\text{кад}}$ ($P - P_{\text{кад}}$), м ²	25
6	Предельный минимальный и максимальный размеры земельного участка ($P_{\text{мин}}$ и $P_{\text{макс}}$), м ²	$P_{\text{мин}}=800$, $P_{\text{макс}}=2500$
7	Кадастровый или иной номер (обозначение) здания, сооружения, объекта незавершенного строительства, расположенного на земельном участке	—
8	Иные сведения	Участок уточнен с учетом фактических границ, существующих на местности более 15 лет, а также ограниченных искусственными сооружениями (забором). При формировании границ земельного участка учитывались материалы инвентаризации земель в кадастровом квартале №03:06:110013 от 03.04.2001.

1. Сведения о характерных точках границы уточняемого земельного участка с кадастровым номером 03:06:220123:28
Зона № 4

Обозначение характерных точек границ	Существующие координаты, м		Уточненные координаты, м		Метод определения координат	Средняя квадратическая погрешность определения координат характерной точки (M_t), м	Формулы, примененные для расчета средней квадратической погрешности определения координат характерной точки (M_t), м
	X	Y	X	Y			
1	2	3	4	5	6	7	8
н112У	—	—	543441,38	4181254,12	Метод спутниковых геодезических измерений (определений)	0,10	Точность положения характерных точек границ земельного участка соответствует точности, определения координат характерных точек границ земельных участков установленных для соответствующей категории земель и вида разрешенного использования, $M_t=0,1$ м
н113У	—	—	543446,52	4181260,46	Метод спутниковых геодезических измерений (определений)	0,10	Точность положения характерных точек границ земельного участка соответствует точности, определения координат характерных точек границ земельных участков установленных для соответствующей категории

КАРТА-ПЛАН ТЕРРИТОРИИ

Сведения об уточняемых земельных участках

							земель и вида разрешенного использования, Мт=0,1 м
33	—	—	543455,61	4181274,50	—	0,10	—
98	—	—	543415,49	4181303,35	—	0,10	—
н114У	—	—	543414,96	4181303,76	Метод спутниковых геодезических измерений (определений)	0,10	Точность положения характерных точек границ земельного участка соответствует точности, определения координат характерных точек границ земельных участков установленных для соответствующей категории земель и вида разрешенного использования, Мт=0,1 м
н115У	—	—	543402,59	4181285,41	Метод спутниковых геодезических измерений (определений)	0,10	Точность положения характерных точек границ земельного участка соответствует точности, определения координат характерных точек границ земельных участков установленных для соответствующей категории земель и вида разрешенного использования, Мт=0,1 м
н111У	—	—	543404,41	4181284,06	Метод спутниковых геодезических измерений (определений)	0,10	Точность положения характерных точек границ земельного участка соответствует точности, определения координат характерных точек границ земельных участков установленных для соответствующей категории земель и вида разрешенного использования, Мт=0,1 м
н110У	—	—	543426,01	4181270,17	Метод спутниковых геодезических измерений (определений)	0,10	Точность положения характерных точек границ земельного участка соответствует точности, определения координат характерных точек границ земельных участков установленных для соответствующей категории земель и вида разрешенного использования, Мт=0,1 м

КАРТА-ПЛАН ТЕРРИТОРИИ

Сведения об уточняемых земельных участках

н109У	—	—	543424,08	4181267,04	Метод спутниковых геодезических измерений (определений)	0,10	Точность положения характерных точек границ земельного участка соответствует точности, определения координат характерных точек границ земельных участков установленных для соответствующей категории земель и вида разрешенного использования, Мt=0,1 м
н108У	—	—	543439,09	4181255,87	Метод спутниковых геодезических измерений (определений)	0,10	Точность положения характерных точек границ земельного участка соответствует точности, определения координат характерных точек границ земельных участков установленных для соответствующей категории земель и вида разрешенного использования, Мt=0,1 м
н112У	—	—	543441,38	4181254,12	Метод спутниковых геодезических измерений (определений)	0,10	Точность положения характерных точек границ земельного участка соответствует точности, определения координат характерных точек границ земельных участков установленных для соответствующей категории земель и вида разрешенного использования, Мt=0,1 м
22	543443,13	4181254,28	—	—	—	0,10	—
23	543446,69	4181259,34	—	—	—	0,10	—
97	543457,48	4181273,51	—	—	—	0,10	—
96	543417,67	4181301,54	—	—	—	0,10	—
95	543403,70	4181282,00	—	—	—	0,10	—

2. Сведения о частях границ уточняемого земельного участка с кадастровым номером 03:06:220123:28

Обозначение части границ		Горизонтальное положение (S), м	Описание прохождения части границ	Отметка о наличии земельного спора о местоположении границ земельного участка
от т.	до т.			
1	2	3	4	5
н112У	н113У	8,16	—	—
н113У	33	16,73	—	—

КАРТА-ПЛАН ТЕРРИТОРИИ

Сведения об уточняемых земельных участках

33	98	49,42	—	—
98	н114У	0,67	—	—
н114У	н115У	22,13	—	—
н115У	н111У	2,27	—	—
н111У	н110У	25,68	—	—
н110У	н109У	3,68	—	—
н109У	н108У	18,71	—	—
н108У	н112У	2,88	—	—

3. Общие сведения об уточняемом земельном участке с кадастровым номером 03:06:220123:28

№ п/п	Наименование характеристик земельного участка	Значение характеристики
1	2	3
	Адрес земельного участка	—
1	Местоположение земельного участка (при отсутствии присвоенного адреса)	Респ. Бурятия, р-н Заиграевский, пгт. Онохой, ул. Октябрьская, дом 31
	Дополнительные сведения о местоположении земельного участка	—
2	Площадь земельного участка ± величина погрешности определения площади ($P \pm \Delta P$), м ²	1149±12
3	Формула, примененная для расчета предельной допустимой погрешности определения площади земельного участка (ΔP), м ²	$\Delta P = 3,5 \cdot M_t \cdot \sqrt{P_{\text{ДОК}}} = 3,5 \cdot 0,10 \cdot \sqrt{1160} = 12$
4	Площадь земельного участка согласно сведениям Единого государственного реестра недвижимости ($P_{\text{кад}}$), м ²	1160
5	Оценка расхождения P и $P_{\text{кад}}$ ($P - P_{\text{кад}}$), м ²	-11
6	Предельный минимальный и максимальный размеры земельного участка ($P_{\text{мин}}$ и $P_{\text{макс}}$), м ²	$P_{\text{мин}}=800$, $P_{\text{макс}}=2500$
7	Кадастровый или иной номер (обозначение) здания, сооружения, объекта незавершенного строительства, расположенного на земельном участке	—
8	Иные сведения	Участок уточнен с учетом фактических границ, существующих на местности более 15 лет, а также ограниченных искусственными сооружениями (забором). При формировании границ земельного участка учитывались материалы инвентаризации земель в кадастровом квартале №03:06:110013 от 03.04.2001.

КАРТА-ПЛАН ТЕРРИТОРИИ

Сведения об уточняемых земельных участках

1. Сведения о характерных точках границы уточняемого земельного участка с кадастровым номером 03:06:220123:31
Зона № 4

Обозначение характерных точек границ	Существующие координаты, м		Уточненные координаты, м		Метод определения координат	Средняя квадратическая погрешность определения координат характерной точки (M _t), м	Формулы, примененные для расчета средней квадратической погрешности определения координат характерной точки (M _t), м
	X	Y	X	Y			
1	2	3	4	5	6	7	8
н36У	—	—	543498,79	4181282,54	Метод спутниковых геодезических измерений (определений)	0,10	Точность положения характерных точек границ земельного участка соответствует точности, определения координат характерных точек границ земельных участков установленных для соответствующей категории земель и вида разрешенного использования, M _t =0,1 м
н39У	—	—	543512,82	4181302,50	Метод спутниковых геодезических измерений (определений)	0,10	Точность положения характерных точек границ земельного участка соответствует точности, определения координат характерных точек границ земельных участков установленных для соответствующей категории земель и вида разрешенного использования, M _t =0,1 м
н40У	—	—	543491,07	4181315,67	Метод спутниковых геодезических измерений (определений)	0,10	Точность положения характерных точек границ земельного участка соответствует точности, определения координат характерных точек границ земельных участков установленных для соответствующей категории земель и вида разрешенного использования, M _t =0,1 м
н41У	—	—	543485,04	4181308,00	Метод спутниковых	0,10	Точность положения характерных

КАРТА-ПЛАН ТЕРРИТОРИИ

Сведения об уточняемых земельных участках

					геодезических измерений (определений)		точек границ земельного участка соответствует точности, определения координат характерных точек границ земельных участков установленных для соответствующей категории земель и вида разрешенного использования, Мt=0,1 м
н42У	—	—	543443,65	4181337,70	Метод спутниковых геодезических измерений (определений)	0,10	Точность положения характерных точек границ земельного участка соответствует точности, определения координат характерных точек границ земельных участков установленных для соответствующей категории земель и вида разрешенного использования, Мt=0,1 м
н43У	—	—	543436,78	4181328,92	Метод спутниковых геодезических измерений (определений)	0,10	Точность положения характерных точек границ земельного участка соответствует точности, определения координат характерных точек границ земельных участков установленных для соответствующей категории земель и вида разрешенного использования, Мt=0,1 м
36	—	—	543477,42	4181298,09	—	0,10	—
н36У	—	—	543498,79	4181282,54	Метод спутниковых геодезических измерений (определений)	0,10	Точность положения характерных точек границ земельного участка соответствует точности, определения координат характерных точек границ земельных участков установленных для соответствующей категории земель и вида разрешенного использования, Мt=0,1 м

2. Сведения о частях границ уточняемого земельного участка с кадастровым номером 03:06:220123:31

Обозначение части границ		Горизонтальное проложение (S), м	Описание прохождения части границ	Отметка о наличии земельного спора о местоположении границ земельного участка
от т.	до т.			

КАРТА-ПЛАН ТЕРРИТОРИИ

Сведения об уточняемых земельных участках

1	2	3	4	5
н36У	н39У	24,40	—	—
н39У	н40У	25,43	—	—
н40У	н41У	9,76	—	—
н41У	н42У	50,94	—	—
н42У	н43У	11,15	—	—
н43У	36	51,01	—	—
36	н36У	26,43	—	—

3. Общие сведения об уточняемом земельном участке с кадастровым номером 03:06:220123:31

№ п/п	Наименование характеристик земельного участка	Значение характеристики
1	2	3
	Адрес земельного участка	—
1	Местоположение земельного участка (при отсутствии присвоенного адреса)	Респ. Бурятия, р-н Заиграевский, пгт. Онохой, ул. Лесная, дом 24
	Дополнительные сведения о местоположении земельного участка	—
2	Площадь земельного участка ± величина погрешности определения площади ($P \pm \Delta P$), м ²	1206±12
3	Формула, примененная для расчета предельной допустимой погрешности определения площади земельного участка (ΔP), м ²	$\Delta P = 3,5 \cdot M_t \cdot \sqrt{P_{\text{ДОК}}} = 3,5 \cdot 0,10 \cdot \sqrt{1127} = 12$
4	Площадь земельного участка согласно сведениям Единого государственного реестра недвижимости ($P_{\text{кад}}$), м ²	1127
5	Оценка расхождения P и $P_{\text{кад}}$ ($P - P_{\text{кад}}$), м ²	79
6	Предельный минимальный и максимальный размеры земельного участка ($P_{\text{мин}}$ и $P_{\text{макс}}$), м ²	$P_{\text{мин}}=800$, $P_{\text{макс}}=2500$
7	Кадастровый или иной номер (обозначение) здания, сооружения, объекта незавершенного строительства, расположенного на земельном участке	—
8	Иные сведения	Участок уточнен с учетом фактических границ, существующих на местности более 15 лет, а также ограниченных искусственными сооружениями (забором). При формировании границ земельного участка учитывались материалы инвентаризации земель в кадастровом квартале №03:06:110013 от 03.04.2001.

КАРТА-ПЛАН ТЕРРИТОРИИ

Сведения об уточняемых земельных участках

1. Сведения о характерных точках границы уточняемого земельного участка с кадастровым номером 03:06:220123:32
Зона № 4

Обозначение характерных точек границ	Существующие координаты, м		Уточненные координаты, м		Метод определения координат	Средняя квадратическая погрешность определения координат характерной точки (M _t), м	Формулы, примененные для расчета средней квадратической погрешности определения координат характерной точки (M _t), м
	X	Y	X	Y			
1	2	3	4	5	6	7	8
н40У	—	—	543491,07	4181315,67	Метод спутниковых геодезических измерений (определений)	0,10	Точность положения характерных точек границ земельного участка соответствует точности, определения координат характерных точек границ земельных участков установленных для соответствующей категории земель и вида разрешенного использования, M _t =0,1 м
н49У	—	—	543498,23	4181333,63	Метод спутниковых геодезических измерений (определений)	0,10	Точность положения характерных точек границ земельного участка соответствует точности, определения координат характерных точек границ земельных участков установленных для соответствующей категории земель и вида разрешенного использования, M _t =0,1 м
н48У	—	—	543496,02	4181335,55	Метод спутниковых геодезических измерений (определений)	0,10	Точность положения характерных точек границ земельного участка соответствует точности, определения координат характерных точек границ земельных участков установленных для соответствующей категории земель и вида разрешенного использования, M _t =0,1 м
100	—	—	543492,65	4181337,48	—	0,10	—

КАРТА-ПЛАН ТЕРРИТОРИИ

Сведения об уточняемых земельных участках

99	—	—	543458,11	4181361,57	—	0,10	—
н116У	—	—	543455,93	4181363,10	Метод спутниковых геодезических измерений (определений)	0,10	Точность положения характерных точек границ земельного участка соответствует точности, определения координат характерных точек границ земельных участков установленных для соответствующей категории земель и вида разрешенного использования, $Mt=0,1$ м
н117У	—	—	543442,22	4181342,22	Метод спутниковых геодезических измерений (определений)	0,10	Точность положения характерных точек границ земельного участка соответствует точности, определения координат характерных точек границ земельных участков установленных для соответствующей категории земель и вида разрешенного использования, $Mt=0,1$ м
н118У	—	—	543444,55	4181340,40	Метод спутниковых геодезических измерений (определений)	0,10	Точность положения характерных точек границ земельного участка соответствует точности, определения координат характерных точек границ земельных участков установленных для соответствующей категории земель и вида разрешенного использования, $Mt=0,1$ м
н42У	—	—	543443,65	4181337,70	Метод спутниковых геодезических измерений (определений)	0,10	Точность положения характерных точек границ земельного участка соответствует точности, определения координат характерных точек границ земельных участков установленных для соответствующей категории земель и вида разрешенного использования, $Mt=0,1$ м
н41У	—	—	543485,04	4181308,00	Метод спутниковых геодезических измерений	0,10	Точность положения характерных точек границ земельного участка соответствует точности, определения

КАРТА-ПЛАН ТЕРРИТОРИИ

Сведения об уточняемых земельных участках

					(определений)		координат характерных точек границ земельных участков установленных для соответствующей категории земель и вида разрешенного использования, Мt=0,1 м
н40У	—	—	543491,07	4181315,67	Метод спутниковых геодезических измерений (определений)	0,10	Точность положения характерных точек границ земельного участка соответствует точности, определения координат характерных точек границ земельных участков установленных для соответствующей категории земель и вида разрешенного использования, Мt=0,1 м

2. Сведения о частях границ уточняемого земельного участка с кадастровым номером 03:06:220123:32

Обозначение части границ		Горизонтальное проложение (S), м	Описание прохождения части границ	Отметка о наличии земельного спора о местоположении границ земельного участка
от т.	до т.			
1	2	3	4	5
н40У	н49У	19,33	—	—
н49У	н48У	2,93	—	—
н48У	100	3,88	—	—
100	99	42,11	—	—
99	н116У	2,66	—	—
н116У	н117У	24,98	—	—
н117У	н118У	2,96	—	—
н118У	н42У	2,85	—	—
н42У	н41У	50,94	—	—
н41У	н40У	9,76	—	—

3. Общие сведения об уточняемом земельном участке с кадастровым номером 03:06:220123:32

№ п/п	Наименование характеристик земельного участка	Значение характеристики
1	2	3
1	Адрес земельного участка	—
	Местоположение земельного участка (при отсутствии присвоенного адреса)	Респ. Бурятия, р-н Заиграевский, пгт. Онохой, ул. Октябрьская, дом 35
	Дополнительные сведения о местоположении земельного участка	—

КАРТА-ПЛАН ТЕРРИТОРИИ

Сведения об уточняемых земельных участках

1	2	3
2	Площадь земельного участка \pm величина погрешности определения площади ($P \pm \Delta P$), м ²	1513 \pm 13
3	Формула, примененная для расчета предельной допустимой погрешности определения площади земельного участка (ΔP), м ²	$\Delta P = 3,5 \cdot M_t \cdot \sqrt{P_{\text{ДОК}}} = 3,5 \cdot 0,10 \cdot \sqrt{1468} = 13$
4	Площадь земельного участка согласно сведениям Единого государственного реестра недвижимости ($P_{\text{кад}}$), м ²	1468
5	Оценка расхождения P и $P_{\text{кад}}$ ($P - P_{\text{кад}}$), м ²	45
6	Предельный минимальный и максимальный размеры земельного участка ($P_{\text{мин}}$ и $P_{\text{макс}}$), м ²	$P_{\text{мин}}=800, P_{\text{макс}}=2500$
7	Кадастровый или иной номер (обозначение) здания, сооружения, объекта незавершенного строительства, расположенного на земельном участке	—
8	Иные сведения	Участок уточнен с учетом фактических границ, существующих на местности более 15 лет, а также ограниченных искусственными сооружениями (забором). При формировании границ земельного участка учитывались материалы инвентаризации земель в кадастровом квартале №03:06:110013 от 03.04.2001.

1. Сведения о характерных точках границы уточняемого земельного участка с кадастровым номером 03:06:220123:34

Зона № 4

Обозначение характерных точек границ	Существующие координаты, м		Уточненные координаты, м		Метод определения координат	Средняя квадратическая погрешность определения координат характерной точки (M_t), м	Формулы, примененные для расчета средней квадратической погрешности определения координат характерной точки (M_t), м
	X	Y	X	Y			
1	2	3	4	5	6	7	8
n48У	—	—	543496,02	4181335,55	Метод спутниковых геодезических измерений (определений)	0,10	Точность положения характерных точек границ земельного участка соответствует точности, определения координат характерных точек границ земельных участков установленных для соответствующей категории земель и вида разрешенного использования, $M_t=0,1$ м

КАРТА-ПЛАН ТЕРРИТОРИИ

Сведения об уточняемых земельных участках

н119У	—	—	543506,79	4181352,49	Метод спутниковых геодезических измерений (определений)	0,10	Точность положения характерных точек границ земельного участка соответствует точности, определения координат характерных точек границ земельных участков установленных для соответствующей категории земель и вида разрешенного использования, Мt=0,1 м
н120У	—	—	543471,02	4181377,64	Метод спутниковых геодезических измерений (определений)	0,10	Точность положения характерных точек границ земельного участка соответствует точности, определения координат характерных точек границ земельных участков установленных для соответствующей категории земель и вида разрешенного использования, Мt=0,1 м
н121У	—	—	543462,36	4181365,60	Метод спутниковых геодезических измерений (определений)	0,10	Точность положения характерных точек границ земельного участка соответствует точности, определения координат характерных точек границ земельных участков установленных для соответствующей категории земель и вида разрешенного использования, Мt=0,1 м
н122У	—	—	543459,44	4181367,71	Метод спутниковых геодезических измерений (определений)	0,10	Точность положения характерных точек границ земельного участка соответствует точности, определения координат характерных точек границ земельных участков установленных для соответствующей категории земель и вида разрешенного использования, Мt=0,1 м
н116У	—	—	543455,93	4181363,10	Метод спутниковых геодезических измерений (определений)	0,10	Точность положения характерных точек границ земельного участка соответствует точности, определения координат характерных точек границ

КАРТА-ПЛАН ТЕРРИТОРИИ

Сведения об уточняемых земельных участках

							земельных участков установленных для соответствующей категории земель и вида разрешенного использования, Mt=0,1 м
100	543492,65	4181337,48	543492,65	4181337,48	—	0,10	—
101	543504,22	4181354,36	—	—	—	0,10	—
102	543471,95	4181377,96	—	—	—	0,10	—
103	543464,15	4181366,43	—	—	—	0,10	—
104	543462,05	4181367,83	—	—	—	0,10	—
99	543458,11	4181361,57	—	—	—	0,10	—
н48У	—	—	543496,02	4181335,55	Метод спутниковых геодезических измерений (определений)	0,10	Точность положения характерных точек границ земельного участка соответствует точности, определения координат характерных точек границ земельных участков установленных для соответствующей категории земель и вида разрешенного использования, Mt=0,1 м

2. Сведения о частях границ уточняемого земельного участка с кадастровым номером 03:06:220123:34

Обозначение части границ		Горизонтальное проложение (S), м	Описание прохождения части границ	Отметка о наличии земельного спора о местоположении границ земельного участка
от т.	до т.			
1	2	3	4	5
н48У	н119У	20,07	—	—
н119У	н120У	43,73	—	—
н120У	н121У	14,83	—	—
н121У	н122У	3,60	—	—
н122У	н116У	5,79	—	—
н116У	100	44,77	—	—
100	н48У	3,88	—	—

3. Общие сведения об уточняемом земельном участке с кадастровым номером 03:06:220123:34

№ п/п	Наименование характеристик земельного участка	Значение характеристики
1	2	3
1	Адрес земельного участка	—
	Местоположение земельного участка (при отсутствии присвоенного)	Респ. Бурятия, р-н Заиграевский, пгт. Онохой, ул. Октябрьская, дом 37

КАРТА-ПЛАН ТЕРРИТОРИИ

Сведения об уточняемых земельных участках

1	2	3
	адреса)	
	Дополнительные сведения о местоположении земельного участка	—
2	Площадь земельного участка \pm величина погрешности определения площади ($P \pm \Delta P$), м ²	928 \pm 10
3	Формула, примененная для расчета предельной допустимой погрешности определения площади земельного участка (ΔP), м ²	$\Delta P = 3,5 \cdot M_t \cdot \sqrt{P_{\text{доп}}} = 3,5 \cdot 0,10 \cdot \sqrt{844} = 10$
4	Площадь земельного участка согласно сведениям Единого государственного реестра недвижимости ($P_{\text{кад}}$), м ²	844
5	Оценка расхождения P и $P_{\text{кад}}$ ($P - P_{\text{кад}}$), м ²	84
6	Предельный минимальный и максимальный размеры земельного участка ($P_{\text{мин}}$ и $P_{\text{макс}}$), м ²	$P_{\text{мин}}=800$, $P_{\text{макс}}=2500$
7	Кадастровый или иной номер (обозначение) здания, сооружения, объекта незавершенного строительства, расположенного на земельном участке	—
8	Иные сведения	Участок уточнен с учетом фактических границ, существующих на местности более 15 лет, а также ограниченных искусственными сооружениями (забором). При формировании границ земельного участка учитывались материалы инвентаризации земель в кадастровом квартале №03:06:110013 от 03.04.2001.

1. Сведения о характерных точках границы уточняемого земельного участка с кадастровым номером 03:06:220123:37

Зона № 4

Обозначение характерных точек границ	Существующие координаты, м		Уточненные координаты, м		Метод определения координат	Средняя квадратическая погрешность определения координат характерной точки (M_t), м	Формулы, примененные для расчета средней квадратической погрешности определения координат характерной точки (M_t), м
	X	Y	X	Y			
1	2	3	4	5	6	7	8
н29У	—	—	543455,42	4181220,17	Метод спутниковых геодезических измерений (определений)	0,10	Точность положения характерных точек границ земельного участка соответствует точности, определения координат характерных точек границ земельных участков установленных

КАРТА-ПЛАН ТЕРРИТОРИИ

Сведения об уточняемых земельных участках

							для соответствующей категории земель и вида разрешенного использования, Mt=0,1 м
н30У	—	—	543470,44	4181245,10	Метод спутниковых геодезических измерений (определений)	0,10	Точность положения характерных точек границ земельного участка соответствует точности, определения координат характерных точек границ земельных участков установленных для соответствующей категории земель и вида разрешенного использования, Mt=0,1 м
н31У	—	—	543466,35	4181246,92	Метод спутниковых геодезических измерений (определений)	0,10	Точность положения характерных точек границ земельного участка соответствует точности, определения координат характерных точек границ земельных участков установленных для соответствующей категории земель и вида разрешенного использования, Mt=0,1 м
н32У	—	—	543454,84	4181254,43	Метод спутниковых геодезических измерений (определений)	0,10	Точность положения характерных точек границ земельного участка соответствует точности, определения координат характерных точек границ земельных участков установленных для соответствующей категории земель и вида разрешенного использования, Mt=0,1 м
н33У	—	—	543452,54	4181256,00	Метод спутниковых геодезических измерений (определений)	0,10	Точность положения характерных точек границ земельного участка соответствует точности, определения координат характерных точек границ земельных участков установленных для соответствующей категории земель и вида разрешенного использования, Mt=0,1 м
н34У	—	—	543437,09	4181231,70	Метод спутниковых	0,10	Точность положения характерных

КАРТА-ПЛАН ТЕРРИТОРИИ

Сведения об уточняемых земельных участках

					геодезических измерений (определений)		точек границ земельного участка соответствует точности, определения координат характерных точек границ земельных участков установленных для соответствующей категории земель и вида разрешенного использования, М±=0,1 м
н29У	—	—	543455,42	4181220,17	Метод спутниковых геодезических измерений (определений)	0,10	Точность положения характерных точек границ земельного участка соответствует точности, определения координат характерных точек границ земельных участков установленных для соответствующей категории земель и вида разрешенного использования, М±=0,1 м
24	543472,05	4181244,52	—	—	—	0,10	—
20	543453,86	4181254,21	—	—	—	0,10	—
23	543446,69	4181259,34	—	—	—	0,10	—
22	543443,13	4181254,28	—	—	—	0,10	—
21	543434,48	4181244,19	—	—	—	0,10	—
25	543440,63	4181239,86	—	—	—	0,10	—
26	543436,29	4181233,48	—	—	—	0,10	—
11	543456,42	4181221,62	—	—	—	0,10	—

2. Сведения о частях границ уточняемого земельного участка с кадастровым номером 03:06:220123:37

Обозначение части границ		Горизонтальное проложение (S), м	Описание прохождения части границ	Отметка о наличии земельного спора о местоположении границ земельного участка
от т.	до т.			
1	2	3	4	5
н29У	н30У	29,11	—	—
н30У	н31У	4,48	—	—
н31У	н32У	13,74	—	—
н32У	н33У	2,78	—	—
н33У	н34У	28,80	—	—
н34У	н29У	21,65	—	—

КАРТА-ПЛАН ТЕРРИТОРИИ

Сведения об уточняемых земельных участках

3. Общие сведения об уточняемом земельном участке с кадастровым номером 03:06:220123:37

№ п/п	Наименование характеристик земельного участка	Значение характеристики
1	2	3
1	Адрес земельного участка	—
	Местоположение земельного участка (при отсутствии присвоенного адреса)	Респ. Бурятия, р-н Заиграевский, пгт. Онохой, ул. Лесная, дом 20
	Дополнительные сведения о местоположении земельного участка	—
2	Площадь земельного участка ± величина погрешности определения площади ($P \pm \Delta P$), м ²	610±8
3	Формула, примененная для расчета предельной допустимой погрешности определения площади земельного участка (ΔP), м ²	$\Delta P = 3,5 \cdot M_t \cdot \sqrt{P_{\text{доп}}} = 3,5 \cdot 0,10 \cdot \sqrt{560} = 8$
4	Площадь земельного участка согласно сведениям Единого государственного реестра недвижимости ($P_{\text{кад}}$), м ²	560
5	Оценка расхождения P и $P_{\text{кад}}$ ($P - P_{\text{кад}}$), м ²	50
6	Предельный минимальный и максимальный размеры земельного участка ($P_{\text{мин}}$ и $P_{\text{макс}}$), м ²	$P_{\text{мин}}=800$, $P_{\text{макс}}=2500$
7	Кадастровый или иной номер (обозначение) здания, сооружения, объекта незавершенного строительства, расположенного на земельном участке	—
8	Иные сведения	Участок уточнен с учетом фактических границ, существующих на местности более 15 лет, а также ограниченных искусственными сооружениями (забором). При формировании границ земельного участка учитывались материалы инвентаризации земель в кадастровом квартале №03:06:110013 от 03.04.2001.

1. Сведения о характерных точках границы уточняемого земельного участка с кадастровым номером 03:06:220123:38

Зона № 4

Обозначение характерных точек границ	Существующие координаты, м		Уточненные координаты, м		Метод определения координат	Средняя квадратическая погрешность определения координат характерной точки (M_t), м	Формулы, примененные для расчета средней квадратической погрешности определения координат характерной точки (M_t), м
	X	Y	X	Y			
1	2	3	4	5	6	7	8
88	—	—	543426,09	4181174,75	—	0,10	—

КАРТА-ПЛАН ТЕРРИТОРИИ

Сведения об уточняемых земельных участках

н98У	—	—	543439,09	4181194,49	Метод спутниковых геодезических измерений (определений)	0,10	Точность положения характерных точек границ земельного участка соответствует точности, определения координат характерных точек границ земельных участков установленных для соответствующей категории земель и вида разрешенного использования, Мt=0,1 м
н99У	—	—	543431,86	4181199,18	Метод спутниковых геодезических измерений (определений)	0,10	Точность положения характерных точек границ земельного участка соответствует точности, определения координат характерных точек границ земельных участков установленных для соответствующей категории земель и вида разрешенного использования, Мt=0,1 м
н100У	—	—	543426,57	4181191,35	Метод спутниковых геодезических измерений (определений)	0,10	Точность положения характерных точек границ земельного участка соответствует точности, определения координат характерных точек границ земельных участков установленных для соответствующей категории земель и вида разрешенного использования, Мt=0,1 м
н94У	—	—	543411,31	4181203,09	Метод спутниковых геодезических измерений (определений)	0,10	Точность положения характерных точек границ земельного участка соответствует точности, определения координат характерных точек границ земельных участков установленных для соответствующей категории земель и вида разрешенного использования, Мt=0,1 м
81	—	—	543403,44	4181192,09	—	0,10	—
88	—	—	543426,09	4181174,75	—	0,10	—
82	543438,49	4181195,99	—	—	—	0,10	—

КАРТА-ПЛАН ТЕРРИТОРИИ

Сведения об уточняемых земельных участках

83	543428,95	4181202,11	—	—	—	0,10	—
84	543424,45	4181195,19	—	—	—	0,10	—
85	543406,92	4181208,25	—	—	—	0,10	—
86	543397,00	4181194,14	—	—	—	0,10	—
87	543423,77	4181174,97	—	—	—	0,10	—

2. Сведения о частях границ уточняемого земельного участка с кадастровым номером 03:06:220123:38

Обозначение части границ		Горизонтальное проложение (S), м	Описание прохождения части границ	Отметка о наличии земельного спора о местоположении границ земельного участка
от т.	до т.			
1	2	3	4	5
88	н98У	23,64	—	—
н98У	н99У	8,62	—	—
н99У	н100У	9,45	—	—
н100У	н94У	19,25	—	—
н94У	81	13,53	—	—
81	88	28,53	—	—

3. Общие сведения об уточняемом земельном участке с кадастровым номером 03:06:220123:38

№ п/п	Наименование характеристик земельного участка	Значение характеристики
1	2	3
1	Адрес земельного участка	—
	Местоположение земельного участка (при отсутствии присвоенного адреса)	Респ. Бурятия, р-н Заиграевский, пгт. Онохой, ул. Октябрьская, дом 25а
	Дополнительные сведения о местоположении земельного участка	—
2	Площадь земельного участка ± величина погрешности определения площади ($P \pm \Delta P$), м ²	466±7
3	Формула, примененная для расчета предельной допустимой погрешности определения площади земельного участка (ΔP), м ²	$\Delta P = 3,5 \cdot M_t \cdot \sqrt{P_{\text{ДОК}}} = 3,5 \cdot 0,10 \cdot \sqrt{440} = 7$
4	Площадь земельного участка согласно сведениям Единого государственного реестра недвижимости ($P_{\text{кад}}$), м ²	440
5	Оценка расхождения P и $P_{\text{кад}}$ ($P - P_{\text{кад}}$), м ²	26
6	Предельный минимальный и максимальный размеры земельного участка ($P_{\text{мин}}$ и $P_{\text{макс}}$), м ²	$P_{\text{мин}}=800$, $P_{\text{макс}}=2500$
7	Кадастровый или иной номер (обозначение) здания, сооружения, объекта незавершенного строительства, расположенного на земельном участке	—

КАРТА-ПЛАН ТЕРРИТОРИИ

Сведения об уточняемых земельных участках

1	2	3
8	Иные сведения	Участок уточнен с учетом фактических границ, существующих на местности более 15 лет, а также ограниченных искусственными сооружениями (забором). При формировании границ земельного участка учитывались материалы инвентаризации земель в кадастровом квартале №03:06:110013 от 03.04.2001.

1. Сведения о характерных точках границы уточняемого земельного участка с кадастровым номером 03:06:220123:40
Зона № 4

Обозначение характерных точек границ	Существующие координаты, м		Уточненные координаты, м		Метод определения координат	Средняя квадратическая погрешность определения координат характерной точки (M _t), м	Формулы, примененные для расчета средней квадратической погрешности определения координат характерной точки (M _t), м
	X	Y	X	Y			
1	2	3	4	5	6	7	8
73	—	—	543378,75	4181163,97	—	0,10	—
78	—	—	543385,12	4181175,89	—	0,10	—
н87У	—	—	543343,37	4181204,35	Метод спутниковых геодезических измерений (определений)	0,10	Точность положения характерных точек границ земельного участка соответствует точности, определения координат характерных точек границ земельных участков установленных для соответствующей категории земель и вида разрешенного использования, M _t =0,1 м
н88У	—	—	543335,50	4181191,25	Метод спутниковых геодезических измерений (определений)	0,10	Точность положения характерных точек границ земельного участка соответствует точности, определения координат характерных точек границ земельных участков установленных для соответствующей категории земель и вида разрешенного использования, M _t =0,1 м
73	—	—	543378,75	4181163,97	—	0,10	—

КАРТА-ПЛАН ТЕРРИТОРИИ

Сведения об уточняемых земельных участках

2. Сведения о частях границ уточняемого земельного участка с кадастровым номером 03:06:220123:40

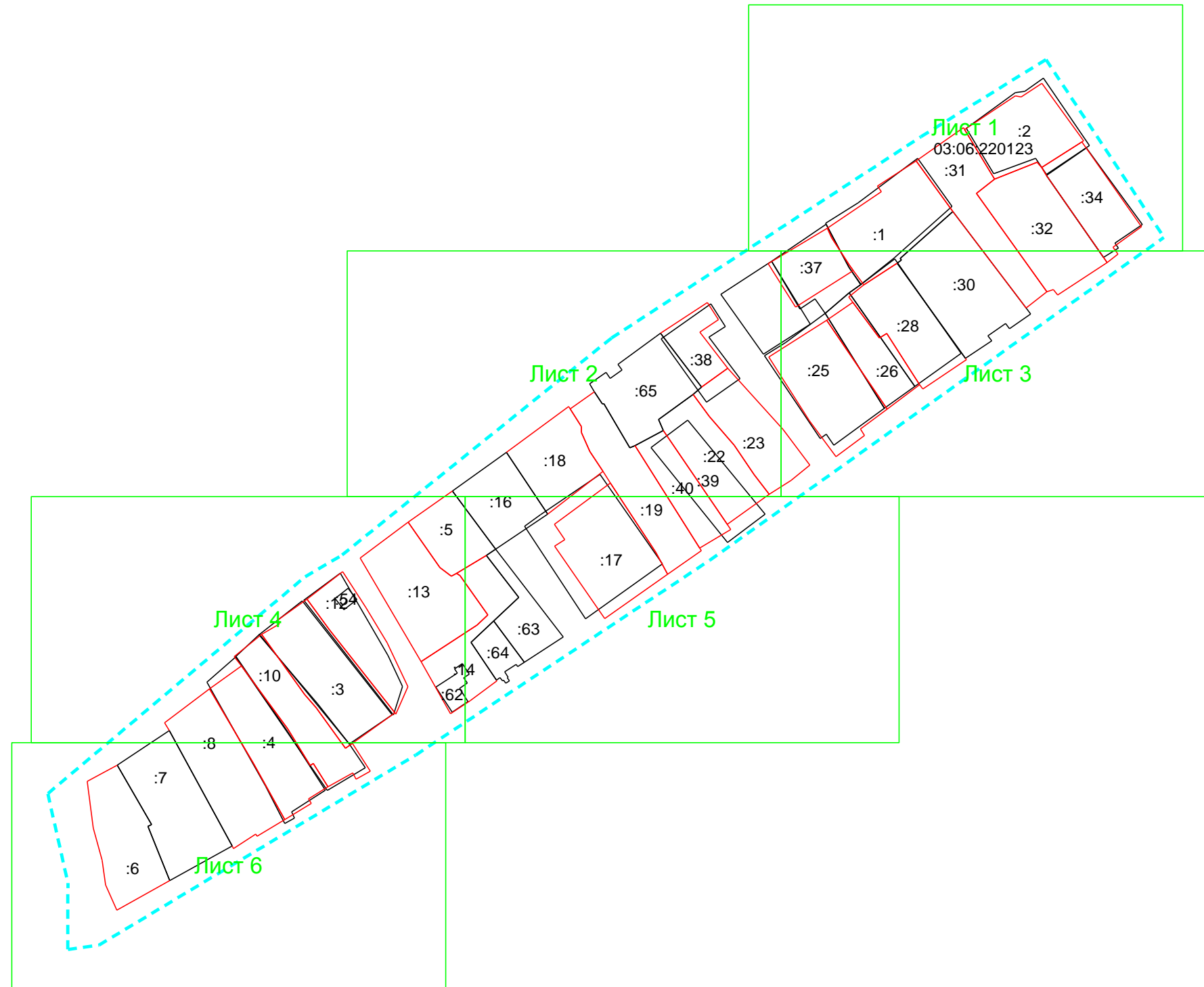
Обозначение части границ		Горизонтальное проложение (S), м	Описание прохождения части границ	Отметка о наличии земельного спора о местоположении границ земельного участка
от т.	до т.			
1	2	3	4	5
73	78	13,52	—	—
78	н87У	50,53	—	—
н87У	н88У	15,28	—	—
н88У	73	51,13	—	—

3. Общие сведения об уточняемом земельном участке с кадастровым номером 03:06:220123:40

№ п/п	Наименование характеристик земельного участка	Значение характеристики
1	2	3
1	Адрес земельного участка	—
	Местоположение земельного участка (при отсутствии присвоенного адреса)	Респ. Бурятия, р-н Заиграевский, пгт. Онохой, ул. Октябрьская, дом 21
	Дополнительные сведения о местоположении земельного участка	—
2	Площадь земельного участка ± величина погрешности определения площади (P ± ΔP), м ²	730±9
3	Формула, примененная для расчета предельной допустимой погрешности определения площади земельного участка (ΔP), м ²	$\Delta P = 3,5 \cdot M_t \cdot \sqrt{P_{\text{док}}} = 3,5 \cdot 0,10 \cdot \sqrt{664} = 9$
4	Площадь земельного участка согласно сведениям Единого государственного реестра недвижимости (P _{кад}), м ²	664
5	Оценка расхождения P и P _{кад} (P – P _{кад}), м ²	66
6	Предельный минимальный и максимальный размеры земельного участка (P _{мин} и P _{макс}), м ²	P _{мин} =800, P _{макс} =2500
7	Кадастровый или иной номер (обозначение) здания, сооружения, объекта незавершенного строительства, расположенного на земельном участке	—
8	Иные сведения	Участок уточнен с учетом фактических границ, существующих на местности более 15 лет, а также ограниченных искусственными сооружениями (забором). При формировании границ земельного участка учитывались материалы инвентаризации земель в кадастровом квартале №03:06:110013 от 03.04.2001.


КАРТА-ПЛАН ТЕРРИТОРИИ
Схема границ земельных участков

Основной лист



Масштаб 1: 2153

Условные обозначения:

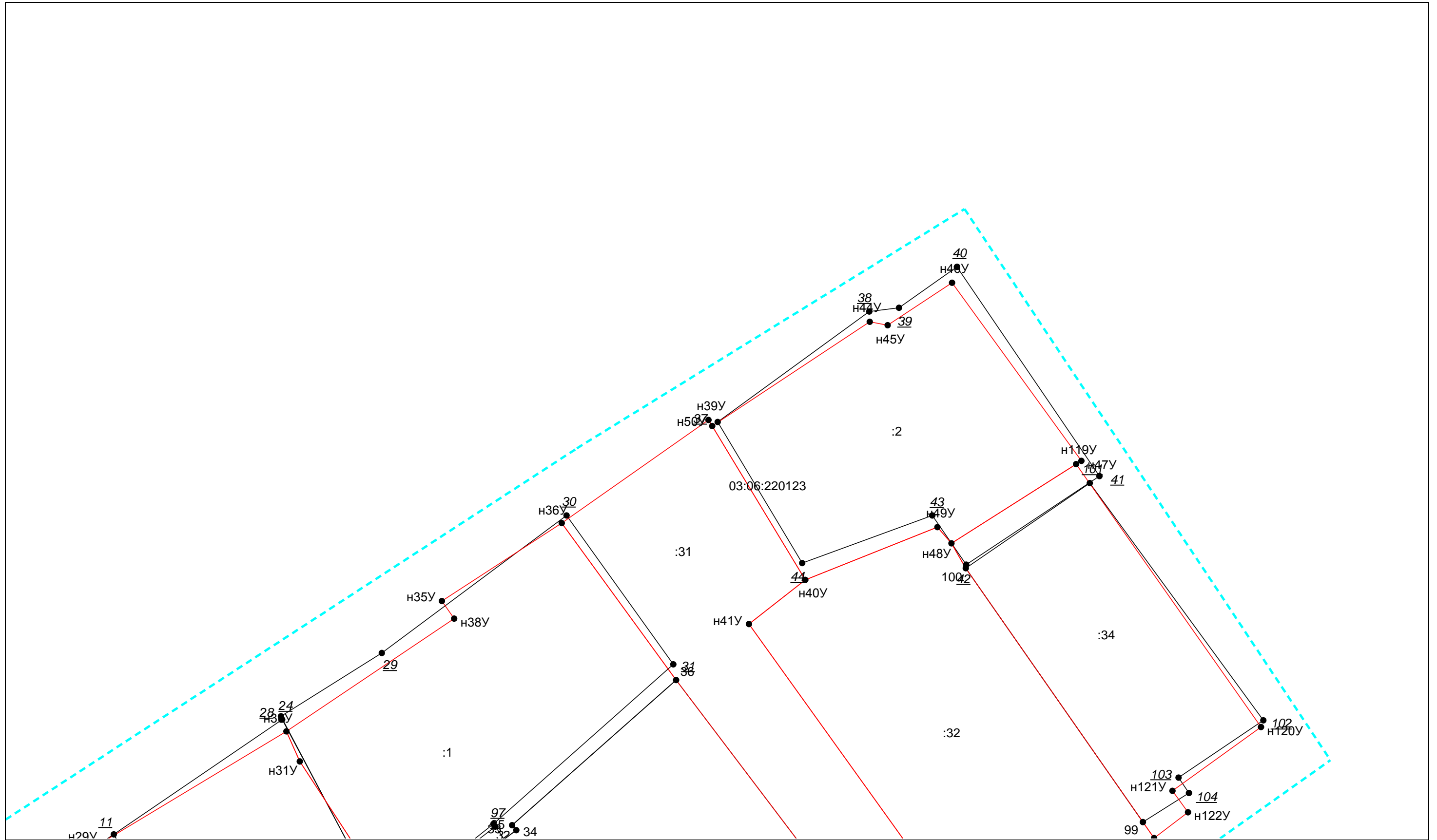
 – область выносного листа,

23 – номер выносного листа.

Остальные обозначения приведены на отдельной странице в конце раздела.

КАРТА-ПЛАН ТЕРРИТОРИИ
Схема границ земельных участков

Выносной лист №1

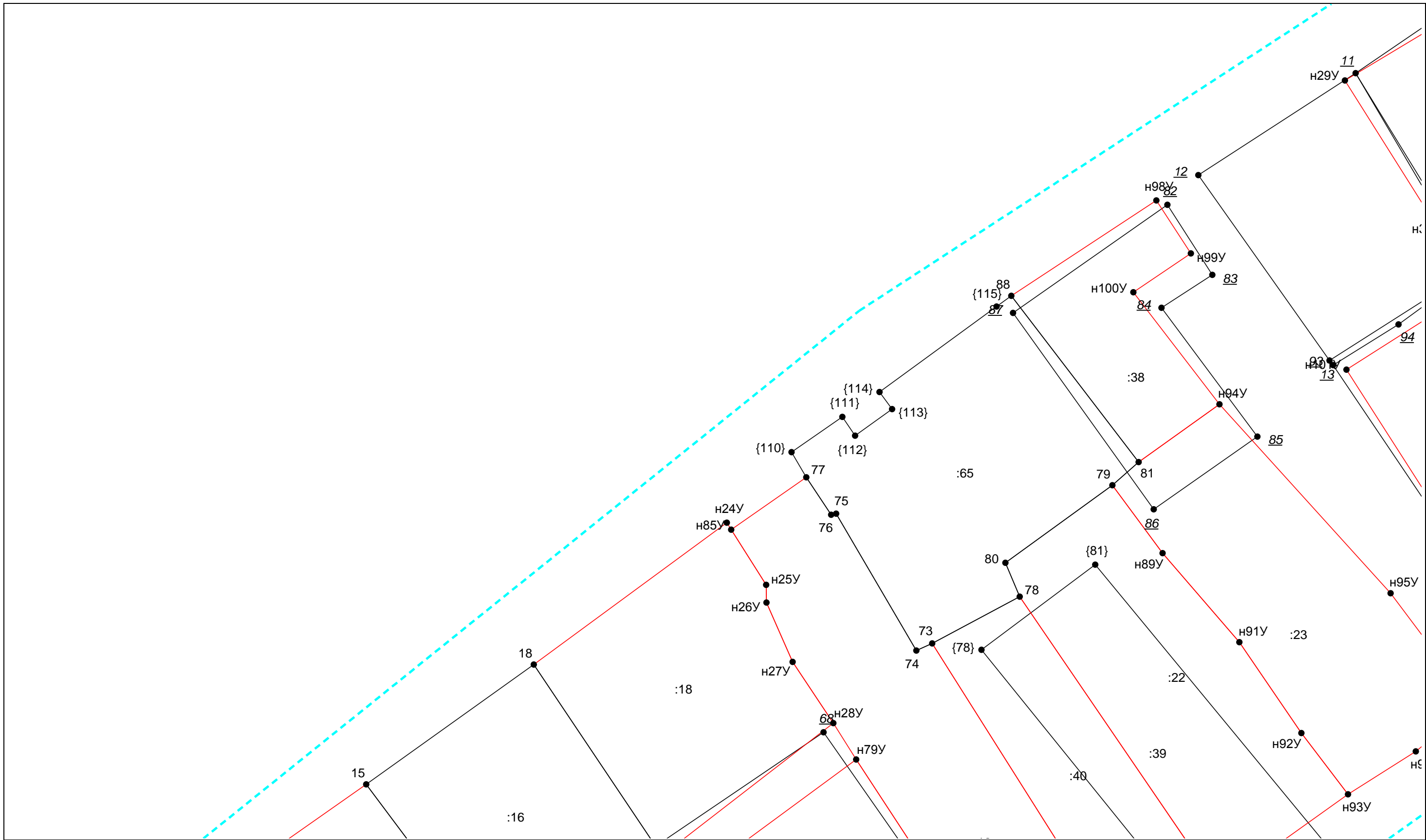


Масштаб 1:500

Условные обозначения приведены на отдельной странице в конце раздела.

КАРТА-ПЛАН ТЕРРИТОРИИ
Схема границ земельных участков

Выносной лист №2

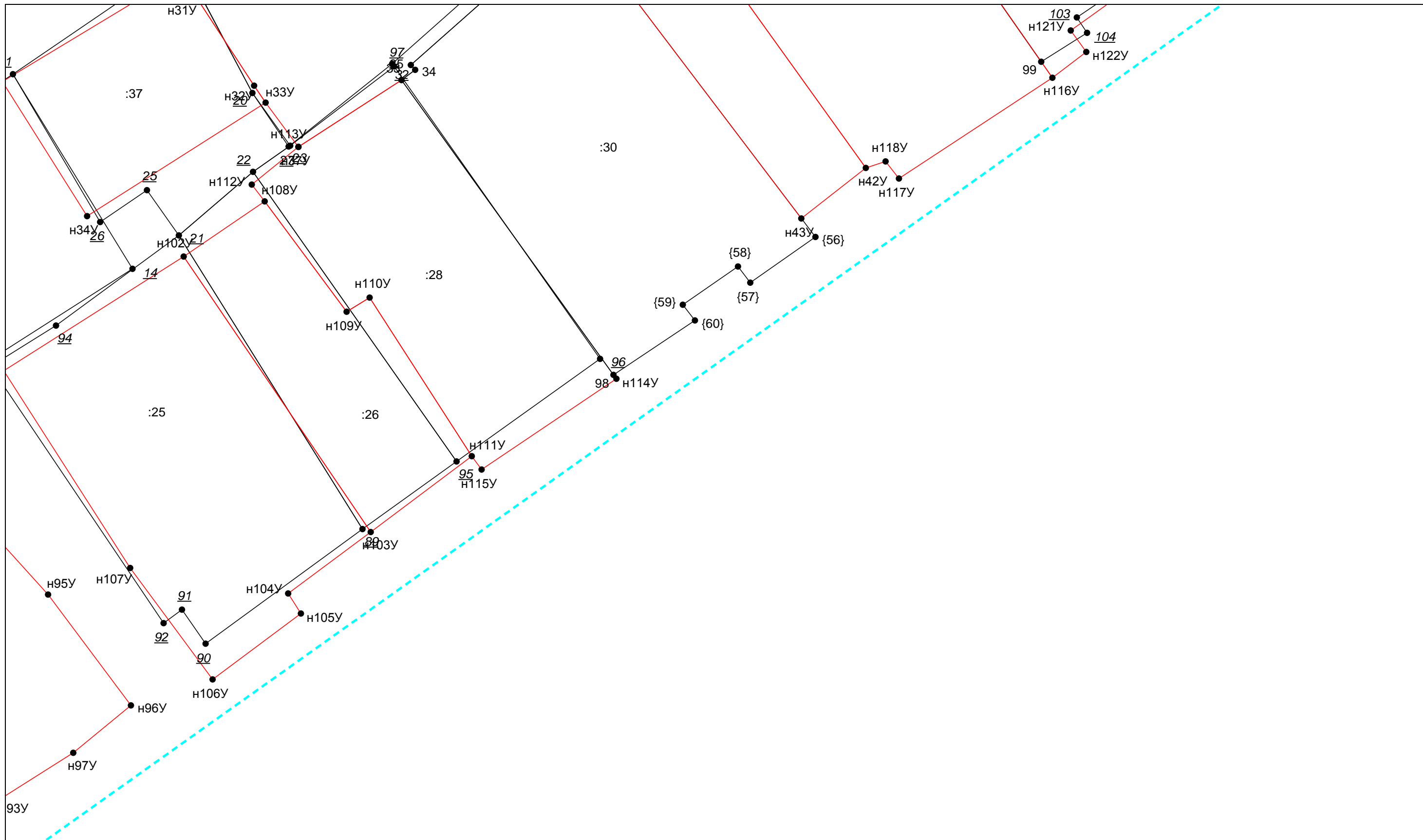


Масштаб 1:500

Условные обозначения приведены на отдельной странице в конце раздела.

КАРТА-ПЛАН ТЕРРИТОРИИ
Схема границ земельных участков

Выносной лист №3

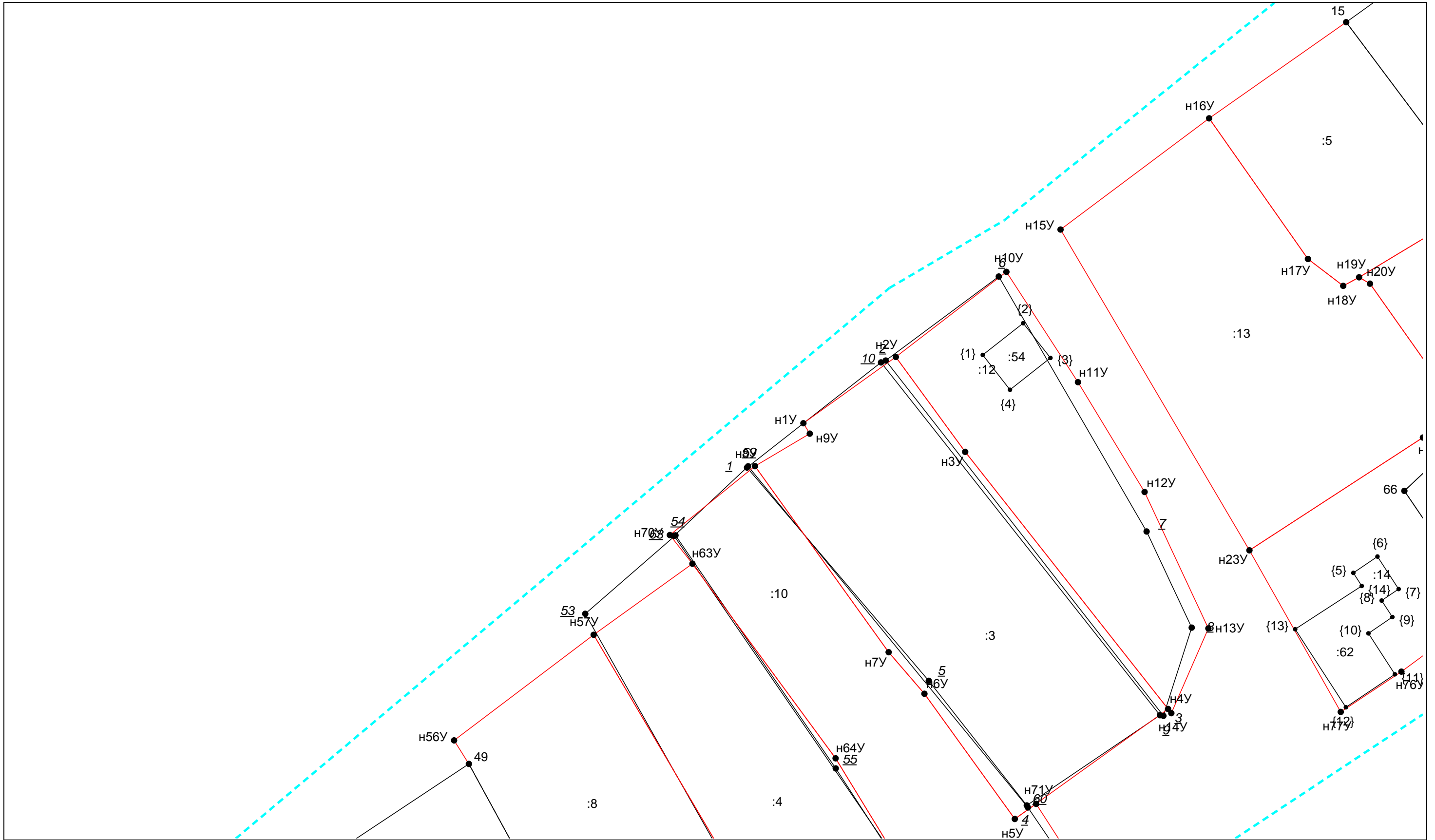


Масштаб 1:500

Условные обозначения приведены на отдельной странице в конце раздела.

КАРТА-ПЛАН ТЕРРИТОРИИ
Схема границ земельных участков

Выносной лист №4

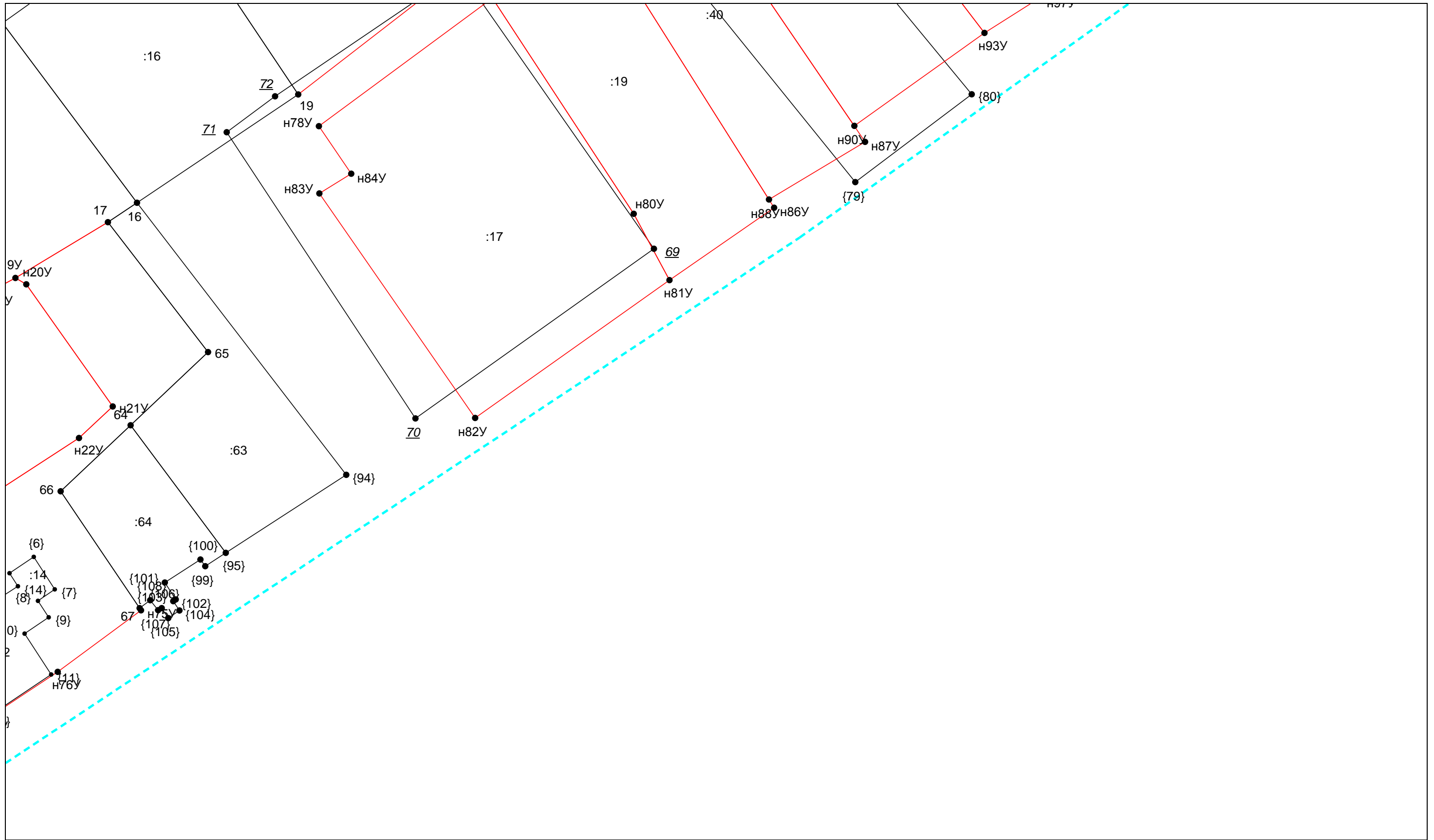


Масштаб 1:500

Условные обозначения приведены на отдельной странице в конце раздела.

КАРТА-ПЛАН ТЕРРИТОРИИ
Схема границ земельных участков

Выносной лист №5

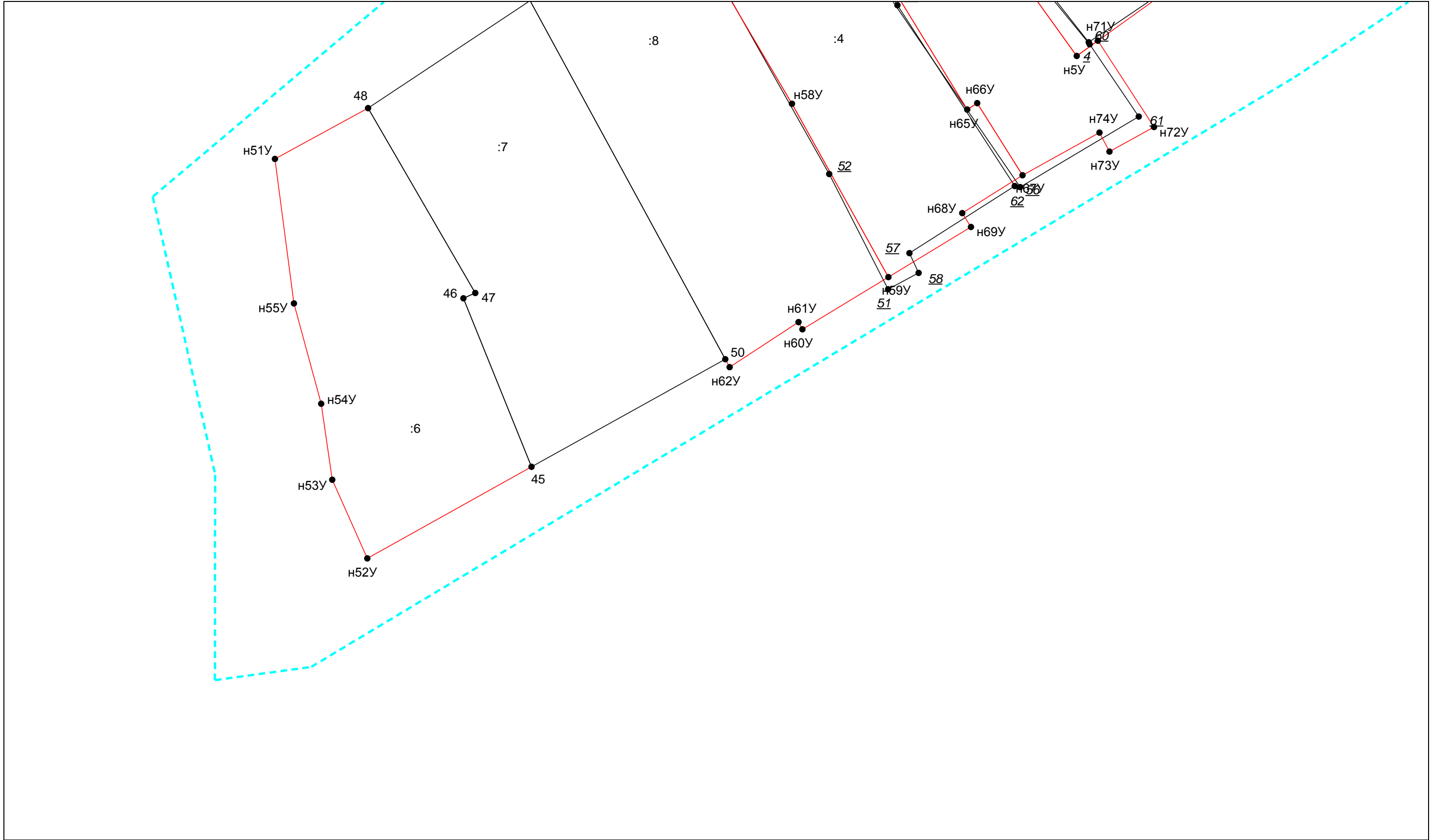


Масштаб 1:500

Условные обозначения приведены на отдельной странице в конце раздела.

КАРТА-ПЛАН ТЕРРИТОРИИ
Схема границ земельных участков






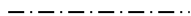




Выносной лист №6



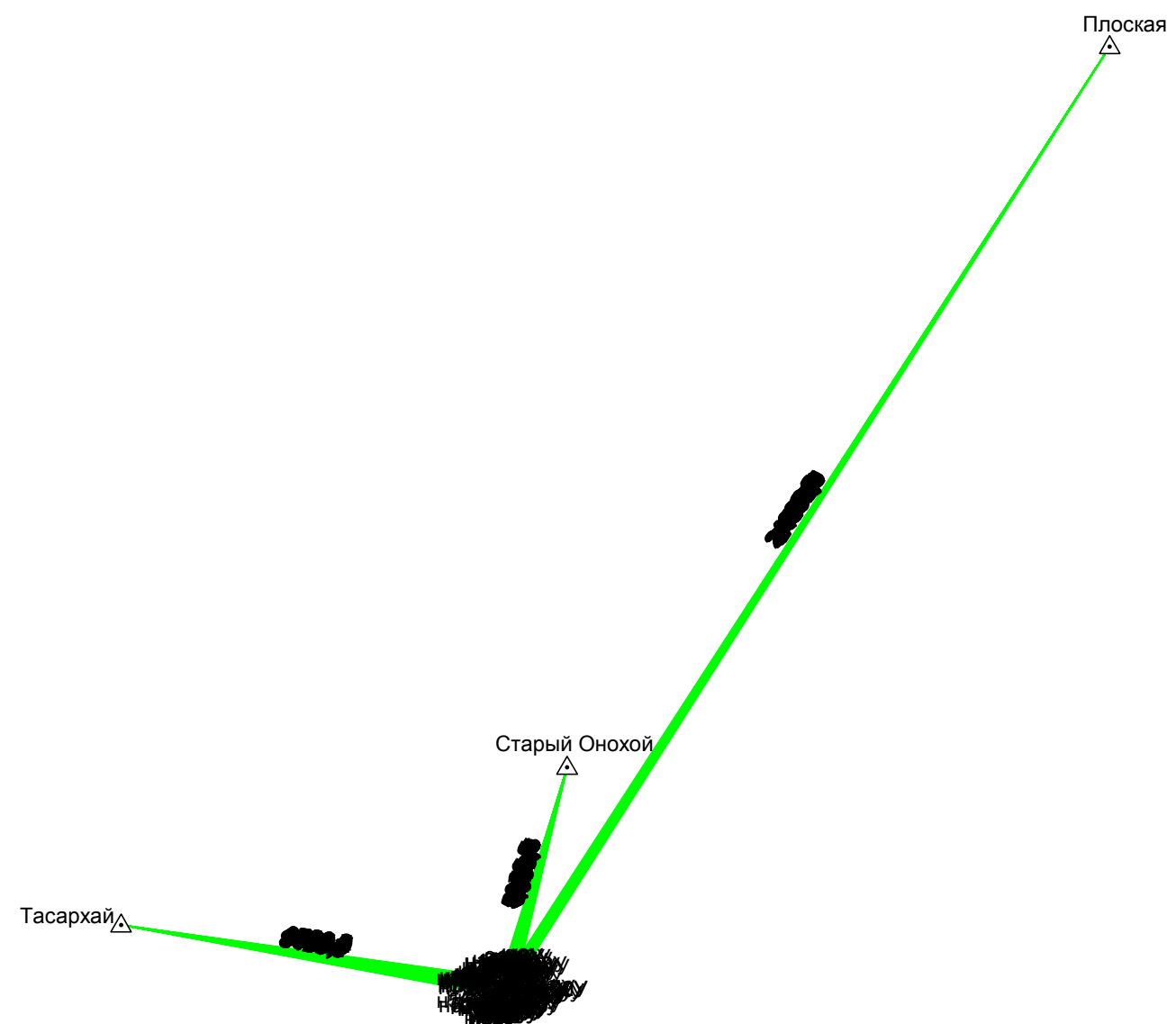
Масштаб 1:500

Условные обозначения приведены на отдельной странице в конце раздела.

КАРТА-ПЛАН ТЕРРИТОРИИ
Схема границ земельных участков**Условные обозначения:**

- | | |
|---|---|
|  | – существующая часть границы земельного участка, |
|  | – вновь образованная или уточненная часть границы земельного участка, |
|  | – характерная точка границы земельного участка, |
|  | – часть контура здания, сооружения, объекта незавершенного строительства, образованного проекцией существующего наземного конструктивного элемента здания, сооружения, объекта незавершенного строительства, |
|  | – часть контура здания, сооружения, объекта незавершенного строительства, образованного проекцией вновь образованного наземного конструктивного элемента здания, сооружения, объекта незавершенного строительства, |
|  | – часть контура здания, сооружения, объекта незавершенного строительства, образованного проекцией существующего надземного конструктивного элемента здания, сооружения, объекта незавершенного строительства, |
|  | – часть контура здания, сооружения, объекта незавершенного строительства, образованного проекцией вновь образованного надземного конструктивного элемента здания, сооружения, объекта незавершенного строительства, |
|  | – часть контура здания, сооружения, объекта незавершенного строительства, образованного проекцией существующего подземного конструктивного элемента здания, сооружения, объекта незавершенного строительства, |
|  | – часть контура здания, сооружения, объекта незавершенного строительства, образованного проекцией вновь образованного подземного конструктивного элемента здания, сооружения, объекта незавершенного строительства, |
|  | – характерная точка контура здания, |

















КАРТА-ПЛАН ТЕРРИТОРИИ
Схема геодезических построений



КАРТА-ПЛАН ТЕРРИТОРИИ

Схема геодезических построений

Условные обозначения:

	– существующая часть границы земельного участка,		– вновь образованная или уточненная часть границы земельного участка,
	– характерная точка границы земельного участка,		– характерная точка контура здания,
	– часть контура здания, сооружения, объекта незавершенного строительства, образованного проекцией существующего наземного конструктивного элемента здания, сооружения, объекта незавершенного строительства,		– часть контура здания, сооружения, объекта незавершенного строительства, образованного проекцией вновь образованного наземного конструктивного элемента здания, сооружения, объекта незавершенного строительства,
	– часть контура здания, сооружения, объекта незавершенного строительства, образованного проекцией существующего надземного конструктивного элемента здания, сооружения, объекта незавершенного строительства,		– часть контура здания, сооружения, объекта незавершенного строительства, образованного проекцией вновь образованного надземного конструктивного элемента здания, сооружения, объекта незавершенного строительства,
	– часть контура здания, сооружения, объекта незавершенного строительства, образованного проекцией существующего подземного конструктивного элемента здания, сооружения, объекта незавершенного строительства,		– часть контура здания, сооружения, объекта незавершенного строительства, образованного проекцией вновь образованного подземного конструктивного элемента здания, сооружения, объекта незавершенного строительства,
	– пункт государственной геодезической сети,		– пункт опорной межевой сети,
	– направления геодезических построений при создании съёмочного обоснования,		– направления геодезических построений при определении координат характерных точек границ земельного участка,
	контур здания, сооружения, объекта незавершенного строительства, размеры которого не могут быть переданы в масштабе графической части		контур сооружения, объекта незавершенного строительства, представляющий собой окружность, размеры которой не могут быть переданы в масштабе графической части